

ROZDZIAŁ IV
PLAN ZIMOWEGO UTRZYMANIA DRÓG POWIATOWYCH
w latach 2020/2021

**1. WYTYCZNE DOTYCZĄCE ODSNIEŻANIA I ZWALCZANIA ŚLISKOŚCI
NA DROGACH POWIATOWYCH**

- gmina Laszki i Wiązownica
- gmina Pawłosiów i Jarosław
- gmina Radymno
- gmina Rokietnica i Chłopice
- gmina Pruchnik i Rożwienica,
- miasto Jarosław

2. MAPY TERENU Z PODZIAŁEM NA ZADANIA Z ZAZNACZONYMI DROGAMI DO ZUD
3. STANDARDY ZIMOWEGO UTRZYMANIA DRÓG

OPRACOWAŁ:

St. Specjalista

mgr Robert Dąbrowski

ZATWIERDZIŁ:

DYREKTOR POWIATOWEGO
ZARZĄDU DRÓG W JAROSŁAWIU

Janusz Obłoz

PÓWIATOWY ZARZĄD DRÓG

37-500 Jarosław, ul. Jana Pawła II nr 17

tel./fax 16/ 621-64-49 tel. 81-49-00-00

NIP 792-18-05-579 REGON 650903227

WYKAZ

Dróg powiatowych do zimowego utrzymania w sezonie zimowym 2020/2021

Lp.	Nr drogi	Nazwa drogi	od km	do km	standard	dł. w km.
1.	1703R	Wólka Pelkiska- Wola Buchowska	0+000	3+952	IV-VI	3,9
2.	1701R	Gorzyce- Kostków- Pelkinie	0+000 10+117	7+691 11+296	IV-VI	8,9
3.	1702R	Wólka Pelkiska- Kostków	0+000	3+895	IV-VI	3,9
4.	1580R	Gorliczyna- Wólka – Pelkiska	7+965	8+861	IV-VI	0,9
5.	1592R	Przeworsk- Ujezyna- Pelkinie	7+527	9+118	IV-VI	1,6
6.	1593R	Rozbórz- Ożańsk	4+788	5+357	IV-VI	0,6
7.	1722R	Wierzba – Pelkinie	0+000	2+115	IV-VI	2,1
8.	1726R	Wierzba- Ożańsk – Cieszacin Wielki	0+000 5+015	2+650 7+515	IV-VI	5,1
9.	1618R	Kisielów – Cieszacin Mały	0+750	1+950	IV-VI	1,2
10.	1617R	Kańczuga –Jarosław	11+310	17+604	IV-VI	6,3
11.	1725R	Jarosław – Pawłosiów	0+000	4+148	IV-VI	4,1
12.	1724R	Tywnia – Jarosław	1+250	2+615	IV-VI	1,4
13.	1704R	Wiązownica- Radawa- Wola Mołodycka	0+000	16+548	IV-VI	16,5
14.	1706R	Cetula- Piwoda	0+000	4+540	IV-VI	4,5
15.	1707R	Wiązownica-Piwoda, Olchowa	0+000	6+373	IV-VI	6,4
16.	1705R	Sumaczówka – Zapalów	1+730	8+838	IV-VI	7,1
17.	1712R	Ryszkowa Wola- Korzenica	0+000	7+355	IV-VI	7,4
18.	1714R	Korzenica – Tuchla	2+977	7+775	IV-VI	4,8
19.	1696R	Laszki – Wielkie – Oczy	0+000	8+952	IV-VI	8,9
20.	1711R	Ryszkowa Wola- Laszki	0+000	7+709	IV-VI	7,7
21.	1716R	Makowisko –Bobrówka	0+000	6+337	IV-VI	6,3
22.	1721R	Droga przez wieś Surochów	0+000	2+500	IV-VI	2,5
23.	1717R	Bobrówka –Wysocko	0+000	6+000	IV-VI	6,0
24.	1701R	Jarosław- Łazy	0+000	12+409	IV-VI	12,4
25.	1788R	Munina –Morawsko	0+000	3+320	IV-VI	3,3
26.	1790R	Droga przez wieś Tuczempy	0+000	1+668	IV-VI	1,7
27.	1769R	Kidalowice- Morawsko	0+000 3+304	1+130 4+957	IV-VI	2,8
28.	1788R	Dojazd do rampy Munina	0+000	1+293	IV-VI	1,3
29.	1675R	Nowa Grobla- Mięksiz Nowy	1+245	4+660	IV-VI	3,4
30.	1674R	Lubaczów- Laszki- Duńkowice	13+576	26+194	IV-VI	13,1
31.	1715R	Mięksiz Nowy – Duńkowice	0+000	4+827	IV-VI	4,8
32.	1820R	Radymno-Walawa- Przemyśl	1+505	7+485	IV-VI	6,0
33.	1821R	Zadabrowie- Sońnica	2+800	4+360	IV-VI	1,5
34.	1793R	Radymno- Zablotce- Wacławice	0+000	6+730	IV-VI	6,7
35.	1674R	Lubaczów – Łazy- Duńkowice	26+580	31+011	IV-VI	4,4
36.	1731R	Ostrów przez wieś	0+000	3+350	IV-VI	3,3
37.	1823R	Łapajówka- Hruszowice- Gaje	0+000	3+350	IV-VI	3,3
38.	1818R	Radymno- Chalupki Medyczne	0+000	5+825	IV-VI	5,8
39.	1698R	Kobylnica Ruska- Budzyń- Korczowa	5+956	9+195	IV-VI	3,2
40.	1823R	Stubno- Kalników- Korczowa	9+728	14+755	IV-VI	5,0
RAZEM :						196,8
1.	1629R	Widaczów- Świebodka-Pruchnik	10+791	16+797	IV-VI	6,0
2.	1776R	Droga przez wieś Jodłówka	0+000	3+000	IV-VI	3,0
3.	1775R	droga przez wieś Rozbórz Okragły	0+000	1+355	IV-VI	1,3
4.	1633R	Rączyna- Rozwieńca	0+ 860	12+000	IV-VI	11,0
5.	1619R	Zarzecze- Pelantycze- Bystrowice	3+225	6+944	IV-VI	3,7
6.	1620R	Pelantycze- Wola Rozwieńska	0+859	3+504	IV-VI	2,6
7.	1773R	Bystrowice- Więckowice	0+000	1+725	IV-VI	1,7
8.	1633R	Rozwieńca – Rudolowice	0+000	2+000	IV-VI	2,0
9.	1774R	Bystrowice- Pruchnik	0+000	5+786	IV-VI	5,8
10.	1777R	Pruchnik- Nienadowa	0+000	7+350	IV-VI	7,4
11.	1779R	Droga przez wieś Kramarzówka	0+000	2+600	IV-VI	2,6
12.	1778R	Pruchnik- Kramarzówka- Skopów	0+000	8+659	IV-VI	8,6
13.	1780R	Węglarka- Średnia- Krzywca	0+000	5+500	IV-VI	5,5
RAZEM :						61,2
1.	1770R	Kidalowice- Rokietnica	0+000 2+627	2+627 11+197	IV-VI	11,2
2.	1783R	Rokietnica- Maćkowice	0+000	6+200	IV-VI	6,2
3.	1782R	Czelatycze- Tuligłowy	0+000	5+434	IV-VI	5,4
4.	1785R	Boratyn- Dobkowice- Zamiechów	0+000	2+310	IV-VI	2,3
5.	1784R	Dobkowice- Tapin	0+000	2+989	IV-VI	3,0
6.	1786R	Rokietnica- Radymno	0+000	3+400	IV-VI	3,4
7.	1787R	Chłopice-Łowce-Radymno	0+000	10+469	IV-VI	10,5
8.	1771R	Mokra –Jankowice-Chłopice	0+000	3+853	IV-VI	3,9
9.	1792R	Łowce-Zamiechów	0+000	2+311	IV-VI	2,3
RAZEM :						48,2

POWIATOWY ZARZĄD DRÓG
37-500 Jarosław, ul. Jana Pawła II 17
tel. fax 16/ 621-64-49 tel. 621-48-03
NIP 792-18-05-529 REGON 650903227

**PLAN PRACY SPRZĘTU ODSNIEŻNEGO NA TERENIE GMIN:
JAROSŁAW I PAWŁOSIÓW**

Lp.	Stand. ZUD	Nr drogi	Nazwa drogi	Długość odc.		Długość w km
				od km	do km	
1	5	1703R	Wólka Pelkiska- Wola Buchowska	0+000	3+952	4,0
2	5	1701R	Gorzyce- Kostków- Pelkinie	0+000	11+296	8,7
3	5	1702R	Wólka Pelkiska- Kostków	0+000	9+895	3,9
4	5	1592R	Przeworsk- Ujezna	7+521	9+118	1,6
5	5	1593R	Rozbórz-Orzańsk	4+778	5+357	0,6
6	5	1722R	Wierzbna-Pelkinie	0+000	2+115	2,1
7	5	1726R	Wierzbna-Cieszacin	0+000	7+515	7,5
8	5	1617R	Kańczuga – Jarosław	11+300	17+604	6,3
9	5	1725R	Jarosław- Pawłosiów	0+000	4+148	4,1
10	5	1724R	Tywonla – Jarosław	1+250	2+615	1,4
11	5	1788R	Munina – Morawsko	0+000	5+380	5,3
12	5	1769R	Kidallowice – Morawsko	0+000	4+957	5,0
13	5	1790R	Droga przez wieś Tuczemy	0+000	1+668	1,7
14	5	1788R	Dojazd kolejowy Munina	0+000	1+293	1,3
			RAZEM			52,1

PLAN PRACY SPRZĘTU ODSNIEŻNEGO NA TERENIE GMIN:

LASZKI I WIĄZOWNICA

Lp.	Stand. ZUD	Nr drogi	Nazwa drogi	Długość odc.		Długość w km
				od km	do km	
1	5	1714R	Korzenica – Tuchla	0+000	7+775	7,7
2	5	1696R	Laszki- Tuchla	0+000	8+952	8,9
3	5	1711R	Ryszkowa Wola – Laszki	0+000	7+709	7,7
4	5	1717R	Bobrowka – Wysocko	0+000	6+000	6,0
5	5	1701R	Jarosław – Łazy	0+000	12+409	12,4
6	5	1675R	Nowa Grobla – Mięksiz Nowy	1+245	4+660	3,4
7	5	1674R	Lubaczów – Laszki – Duńkowice	13+576	30+625	17,5
8	5	1715R	Mięksiz Nowy – Duńkowice	0+000	4+827	4,8
9	5	1712R	Ryszkowa Wola- Korzenica	0+000	7+355	7,3
10	5	1704R	Wiązownica –Wopla Mołodycka	0+000	16+548	16,5
11	5	1706R	Cetula – Piwoda	0+000	4+540	4,5
12	5	1707R	Wiązownica-Piwoda	0+000	6+373	6,4
13	5	1705R	Surmaczówka-Zapałów	0+000	10+879	10,9
14	5	1716R	Makowisko-Bobrowka	0+000	6+337	6,3
			RAZEM:			120,3

POWIATOWY ZARZĄD DRÓG

37-500 Jarosław, ul. Jana Pawła II p. 17

tel./fax 16/ 621-64-49 tel. 621-43-03

NIP 792-18-05-529 REGON 650903227

**PLAN PRACY SPRZĘTU ODSNIEŻNEGO NA TERENIE GMIN:
PRUCHNIK I ROŻWIENICA**

Lp.	Stand. ZUD	Nr drogi	Nazwa drogi	Długość odcinka		Długość w km
				od km	do km	
1	5	1629R	Widaczów- Świebodna –Pruchnik	10+791	16+797	6,0
2	5	1776R	droga przez wieś Jodłówka	0+000	3+000	3,0
3	5	1633R	Rączyna – Rożwienica	0+860	12+000	11,0
4	5	1775R	droga przez wieś Rozbórz Okragły	0+000	1+355	1,3
5	5	1619R	Zarzecze – Pełnatycze- Bystrowice	3+225	6+944	3,7
6	5	1620R	Pełnatycze- Wola Rozwienicka	0+859	3+504	2,6
7	5	1633R	Rożwienica – Rudolowice	0+000	2+000	2,0
8	5	1773R	Bystrowice – Więckowice	0+000	1+725	1,7
9	5	1774R	Bystrowice Pruchnik	0+000	5+786	5,8
10	5	1777R	Pruchnik –Nienadowa	0+000	7+350	7,4
11	5	1779R	droga przez wieś Kramarzówka	0+000	2+600	2,6
12	5	1778R	Pruchnik – Kramarzówka –Skopów	0+000	8+659	8,6
13	5	1780R	Węgierka – Średnia –Krzywczka	0+000	5+500	5,5
			RAZEM:			61,2

**PLAN PRACY SPRZĘTU ODSNIEŻNEGO NA TERENIE GMIN:
ROKIETNICA I CHŁOPICE**

Lp.	Stand. ZUD	Nr drogi	Nazwa drogi	Długość odcinka		Długość w km
				od km	do km	
1	5	1783R	Rokietnica – Maćkowice	0+000	6+210	6,2
2	5	1782R	Czelatycze – Tuligłowy	0+000	5+434	5,4
3	5	1785R	Boratyn – Dobkowice – Zamiechów	0+000	2+310	2,3
4	5	1784R	Dobkowice – Tapin	0+000	2+989	3,0
5	5	1786R	Rokietnica – Radymno(do Tapina)	0+000	3+400	3,4
7	5	1787R	Chłopice – Łowce- Radymno (do przejazdu kolejowego)	0+000	10+469	10,5
8	5	1792R	Łowce - Zamiechów	0+000	2+311	2,3
9	5	1770R	Kidałowice – Rokietnica	0+000	11+197	11,2
10	5	1771R	Mokra – Chłopice	0+000	3+853	3,9
			RAZEM:			48,2

**PLAN PRACY SPRZĘTU ODSNIEŻNEGO NA TERENIE GMINY:
RADYMNO**

Lp.	Stand. ZUD	Nr drogi	Nazwa drogi	Długość odcinka		Długość w km
				od km	do km	
1	5	1674R	Moszczany- Duńkowice	23+000	31+000	8,0
2	5	1715R	Charytany- droga krajowa	8+200	10+200	2,0
3	5	1820R	Radymno- Niziny	1+505	7+485	6,0
4	5	1822R	Lapajówka-Hruszowice	0+000	3+350	3,3
5	5	1718R	Radymno- Nienowice	0+000	5+825	5,8
6	5	1698R	Budzyń-Korczowa	5+956	9+195	3,2
7	5	1823R	Stubno-Kalników-Korczowa	9+728	14+755	5,0
8	5	1793R	Radymno-Zabłotce	0+000	6+730	6,7
9	5	1821R	Zadabrowie-Sośnica	2+800	4+360	1,6
10	5	1791R	Ostrów przez wieś	0+000	3+300	3,3
			RAZEM:			44,9

POWIATOWY ZARZĄD DRÓG

37-500 Jarosław, ul. Jana Pawła II nr 17

tel./fax 16/ 621-64-49 tel. 621-18-03

NIP 792-18-05-529 REGON 650903227

**PLAN PRACY SPRZĘTU DO ZWALCZANIA ŚLISKOŚCI NA TERENIE GMINY:
JAROSŁAW I PAWŁOSIÓW**

Lp.	Stand. ZUD	Nr drogi	Nazwa drogi	Długość odc.		Długość w km	Długość miejsc do posypywania
				od km	do km		
1	5	1703R	Wólka Pelkiska- W. Buchowska	0+000	3+952	4,0	0,200
2	5	1701R	Gorzyce- Pelkinie	0+000	11+296	8,7	0,600
3	5	1702R	Wólka Pelkiska- Kostków	0+000	9+895	3,9	0,300
4	5	1592R	Przeworsk- Ujezna	7+521	9+118	1,6	0,100
5	5	1593R	Rozbórz-Orzańsk	4+778	5+357	0,6	0,600
6	5	1722R	Wierzbna-Pelkinie	0+000	2+115	2,1	0,100
7	5	1618R	Wierzbna-Cieszacín	0+000	7+515	7,5	0,600
8	5	1617R	Kańczuga – Jarosław	11+300	17+604	6,3	2,200
9	5	1725R	Jarosław- Pawłosiów	0+000	4+148	4,1	0,900
10	5	1724R	Tywonía – Jarosław	1+250	2+615	1,4	0,300
11	5	1704R	Wiądownica –Wopla Mołodycka	0+000	16+548	16,5	0,800
12	5	1706R	Cetula – Piwoda	0+000	4+540	4,5	0,200
13	5	1707R	Wiądownica-Piwoda	0+000	6+373	6,4	0,600
14	5	1705R	Surmaczówka-Zapałów	0+000	10+879	10,9	0,300
15	5	1716R	Makowisko-Bobrówka	0+000	6+337	6,3	0,200
16	5	1788R	Munina – Morawsko	0+000	5+380	5,3	0,600
17	5	1769R	Kidałowice – Morawsko	0+000	4+957	5,0	1,200
18	5	1790R	Droga przez wieś Tuczempy	0+000	1+668	1,7	0,800
19	5	1788R	Dojazd kolejowy Munina	0+000	1+293	1,3	0,300
RAZEM						98,1	10,9

**PLAN PRACY SPRZĘTU DO ZWALCZANIA ŚLISKOŚCI NA TERENIE GMINY:
PRUCHNIK I ROŻWIENICA**

Lp.	Stand. ZUD	Nr drogi	Nazwa drogi	Długość odcinka		Długość w km	Długość miejsc do posypywania
				od km	do km		
1	5	1777R	Pruchnik-Nienadowa	0+000	7+350	1,2	7,4
2	5	1629R	Świebobna-Pruchnik	10+791	16+797	6,0	1,550
3	5	1776R	Dr. Przez wieś Jodłówka	0+000	3+000	3,0	1,770
4	5	1778R	Pruchnik-Kramarzówka	0+000	8+600	8,6	8,600
5	5	1779R	Dr. Przez wieś Kramarzówka	0+000	2+600	2,6	0,490
6	5	1774R	Bystrowice-Pruchnik	4+800	5+786	1,0	0,600
7	5	1780R	Węgierka-Średnia-Krzywca	0+000	6+300	6,3	0,600
8	5	1633R	Rozbórz Długi-Roźwienica	0+850	12+000	11,2	1,570
9	5	1620R	Pelnałyczne-Wola Roźwienicka	1+800	3+504	1,7	0,250
RAZEM:						41,6	22,83

**PLAN PRACY SPRZĘTU DO ZWALCZANIA ŚLISKOŚCI NA TERENIE GMINY:
ROKIETNICA I CHŁOPICE**

Lp.	Stand. ZUD	Nr drogi	Nazwa drogi	Długość odcinka		Długość w km	Długość miejsc do posypywania
				od km	do km		
1	5	1783R	Rokietnica-Mačkowie	0+000	3+600	3,6	2,000
2	5	1782R	Czelatyce-Tuligłowy	0+956	5+000	4,0	0,350
3	5	1785R	Boratyn-Dobkowie-Zamiechów	0+000	2+310	2,3	0,710
4	5	1784R	Dobkowie-Tapin	0+000	2+500	2,5	0,850
5	5	1792R	Łowce-Zamiechów	0+000	1+200	1,2	1,000
6	5	1769R	Kidałowice-Morawsko	0+000	1+100	1,1	0,400
7	5	1771R	Mokra-Jankowice	0+000	3+250	3,2	0,850
8	5	1770R	Kidałowice-Rokietnica	0+000	11+197	11,2	4,650
RAZEM:						29,1	10,8

**PLAN PRACY SPRZĘTU DO ZWALCZANIA ŚLISKOŚCI NA TERENIE GMINY:
LASZKI I WIAZOWNICA**

Lp.	Stand. ZUD	Nr drogi	Nazwa drogi	Długość odcinka		Długość w km	Długość miejsc do posypywania
				od km	do km		
1	5	1714R	Korzenica-Tuchla	0+000	7+775	7,7	0,500
2	5	1696R	Laszki-Tuchla	0+000	8+952	8,9	1,100
3	5	1711R	Ryszkowa Wola- Laszki	0+000	7+709	7,7	0,700
4	5	1717R	Bobrowka-Wysocko	0+000	6+000	6,0	0,200
5	5	1701R	Jarosław-Łazy	0+000	12+409	12,4	2,300
6	5	1675R	Nowa Grobla- Mięksiz Nowy	1+254	4+660	3,4	0,200
7	55	1674R	Lubaczów-Laszki-Duńkowice	13+576	30+625	17,5	2,600
8	5	1715R	Mięksiz Nowy-Dunkowice	0+000	4+827	4,8	0,800
9	5	1712R	Ryszkowa Wola-Korzenica	0+000	7+355	7,3	0,800
			RAZEM:			75,7	9,4

**PLAN PRACY SPRZĘTU DO ZWALCZANIA ŚLISKOŚCI NA TERENIE GMINY:
RADYMNO**

Lp.	Stand. ZUD	Nr drogi	Nazwa drogi	Długość odcinka		Długość w km	Długość miejsc do posypywania
				od km	do km		
1	5	1674R	Lubaczów-Laszki-Dunkowice	23+000	31+000	8,0	1,1
2	5	1820R	Radymno-Niżyny	1+505	7+485	6,0	1,3
3	5	1818R	Radymno-Nienowice	0+000	5+825	5,8	1,4
4	5	1793R	Radymno- Zabłotce	0+000	6+730	6,7	1,2
5	5	1822R	Łapajówka -Hruszowice	0+000	3+350	3,3	0,7
6	5	1823R	Kalników --Korczowa	9+728	14+755	5,0	0,8
7	5	1821R	Zadąbrowie-Sośnica	2+800	4+360	1,6	0,4
8	5	1698R	Budzyń --Korczowa	5+956	9+195	3,2	0,9
9	5	1715R	Charytany --droga krajowa	8+200	10+200	2,0	0,1
10	5	1791R	Ostrów przez wieś	0+000	3+300	3,3	0,4
			RAZEM:			44,9	8,3

Oran

ODŚNIEŻANIE ORAZ ZWALCZANIE ŚLISKOŚCI ZIMOWEJ NA DROGACH POWIATOWYCH POZAMIEJSKICH W SEZONIE ZIMOWYM 2020/2021

Drogi powiatowe utrzymywane będą w IV, V i VI standardzie zimowego utrzymania dróg.
Do zwalczania śliskości na drogach planuje się użycie 9 piaskarek. Zwalczanie śliskości prowadzone będzie przy użyciu mieszanki piaskowo i żużlowo-solnej, w ilości 10% soli w ilości 100g/m².

Odśnieżanie

Standard IV

Odśnieżane będą systemem interwencyjnym na całej szerokości jezdni. Jezdnia posypana na:

- skrzyżowaniach z drogami,
- skrzyżowaniach z koleją,
- odcinkach o pochyleniu > 4%,
- przystankach autobusowych,
- innych miejscach ustalonych przez PZD.

Dopuszcza się występowanie po ustaniu opadów: śniegu luźnego 8 godz., zasy do 8 godz., mogą występować języki śnieżne oraz zajeżdżony śnieg, przerwy w komunikacji do 8 godz.

Standard V

Odśnieżane będą systemem interwencyjnym w miejscach zasp – odśnieżony co najmniej jeden pas ruchu z wykonaniem mijanek. Dopuszcza się występowanie po ustaniu opadów: śniegu luźnego 16 godz., zasy do 16 godz., mogą występować języki śnieżne, nabój śnieżny oraz zajeżdżony śnieg, przerwy w komunikacji do 16 godz.

Standard VI

Odśnieżane będą systemem interwencyjnym w zależności od potrzeb. Dopuszcza się występowanie po ustaniu opadów: śniegu luźnego, zajeżdżonego, naboju śnieżnego. Zasy mogą występować do 24 godz.

Zwalczanie śliskości zimowej

Standard IV

Jezdnia posypywana na odcinkach decydujących o możliwości ruchu wyznaczonych przez Zarząd Dróg. Dopuszcza się występowanie śliskości, w miejscach wyznaczonych od stwierdzenia występowania zjawisk: gołoledź do 8 godzin, lodowica do 8 godzin, pośniegowa do 10 godzin.

Standard V

Jezdnia posypywana na odcinkach decydujących o możliwości ruchu wyznaczonych przez Zarząd Dróg. Dopuszcza się występowanie śliskości, w miejscach wyznaczonych od stwierdzenia występowania zjawisk: gołoledź do 8 godzin, pośniegowa ciągle.

Standard VI

Dopuszcza się występowanie wszystkich rodzajów śliskości. Jezdnia posypywana po odśnieżeniu na odcinkach decydujących o możliwości ruchu wyznaczonych przez Zarząd Dróg.

Ustala się posypywanie 1x dziennie, a w szczególnych przypadkach uzależnionych od warunków panujących na drogach za zezwoleniem Dyrektora PZD 2x dziennie.

Materiały do zwalczania śliskości Wykonawca zabezpieczy we własnym zakresie w ilościach j.n.:

- gmina Laszki i Wiązownica – 33,5 tony soli drogowej oraz 335ton piasku płukanego
- gmina Pawłosiów i Jarosław – 27 ton soli drogowej oraz 270 ton piasku płukanego
- gmina Pruchnik i Rozwinica – 33,5 tony soli drogowej oraz 335ton piasku płukanego
- gmina Rokietnica i Chłopice – 33,5 tony soli drogowej oraz 335ton piasku płukanego
- gmina Radymno - 27 ton soli drogowej oraz 270 ton piasku płukanego

Uwaga: podane ilości materiałów należy traktować jako szacunkowe i przewidziane na jeden sezon zimowy.

OPRACOWAŁ:

St. Specjalista

mgr Robert Dąbrowski

ZATWIERDZIŁ:

DYREKTOR POWIATOWEGO
ZARZĄDU DRÓG W JAROSŁAWIU

Janusz Obłój

POWIATOWY ZARZĄD DRÓG

37-500 Jarosław, ul. Jana Pawła II nr 17

tel. fax 16/ 621-64 18 05-529

NIP 792-18-05-529 REGON 650903227

Zestawienie i lokalizacja odcinków dróg powiatowych do posypywania w IV, V i VI standardzie zimowego utrzymania dróg.

Lp	Nr drogi	Nazwa drogi	Rodzaj miejsc Do posypywania	od km	do km	dl. w km.
1.	1712R	Ryszkowa Wola-Korzenica	Skrz. Z torami- sp. pow.4%	5+760 4+700	5+860 4+950	0,100 0,250
2.	1696R	Łaszki- Wielkie Oczy	sp. pow.4%	0+100	0+250	0,150
3.	1715R	Miękisz Nowy-Duńkowice	Skrz. Z torami- sp. pow.4%	1+950	2+210	0,260
4.	1788R	Munina-Morawsko	sp. pow.4%	0+400	0+650	0,250
5.	1707R	Wiązownica-piwoda	sp. pow.4%	2+400	2+650	0,250
6.	1701R	Jarosław – Łazy	Skrz. Z torami-	4+430	4+530	0,100
7.	1716R	Makowisko-Bobrowka	Skrz. Z torami-	4+390	4+490	0,100
8.	1711R	Ryszkowa Wola-Łaszki	Skrz. Z torami-	3+200	3+300	0,100
9.	1776R	Dr. Przez wieś Jodłówka	sp. pow.4%	0+180	0+500	0,320
10.		Dr. Przez wieś Jodłówka	sp. pow.4%	1+000	1+700	0,800
11.		Dr. Przez wieś Jodłówka	sp. pow.4%	1+950	2+150	0,200
12.		Dr. Przez wieś Jodłówka	sp. pow.4%	2+250	2+500	0,250
13.		Dr. Przez wieś Jodłówka	sp. pow.4%	2+600	2+800	0,200
14.	1633R	Rączyna-Rożwienica	sp. pow.4%	1+900	2+300	0,400
15.		Rączyna-Rożwienica	sp. pow.4%	6+700	7+480	0,720
16.	1780R	Rączyna-Rożwienica	sp. pow.4%	10+450	10+980	0,450
17.		Węgierka-Krzywcza	sp. pow.4%	1+300	1+500	0,200
18.		Węgierka-Krzywcza	sp. pow.4%	5+600	5+900	0,300
19.	1774R	Węgierka-Krzywcza	sp. pow.4%	6+200	6+300	0,100
20.		Bystrowice-Pruchnik	sp. pow.4%	4+800	5+200	0,400
21.	177R	Bystrowice-Pruchnik	sp. pow.4%	5+480	5+680	0,200
22.		Pruchnik-Nienadowa	sp. pow.4%	0+160	0+400	0,200
23.	1779R	Pruchnik-Nienadowa	sp. pow.4%	0+700	0+900	0,200
24.		Dr. Przez wieś Kramarzówka	sp. pow.4%	0+500	0+020	0,020
25.		Dr. Przez wieś Kramarzówka	sp. pow.4%	1+300	1+600	0,300
26.		Dr. Przez wieś Kramarzówka	sp. pow.4%	1+850	1+870	0,020
27.		Dr. Przez wieś Kramarzówka	sp. pow.4%	2+300	2+400	0,100
28.		Dr. Przez wieś Kramarzówka	sp. pow.4%	2+550	2+600	0,050
29.	1778R	Pruchnik-Kramarzówka	sp. pow.4%	0+000	0+050	0,050
30.		Pruchnik-Kramarzówka	sp. pow.4%	0+130	0+200	0,070
31.		Pruchnik-Kramarzówka	sp. pow.4%	1+900	2+050	0,150
32.		Pruchnik-Kramarzówka	sp. pow.4%	5+000	8+600	3,600
33.	1629R	Widaczów-Pruchnik	sp. pow.4%	11+500	11+700	0,200
34.		Widaczów-Pruchnik	sp. pow.4%	12+300	12+400	0,100
35.		Widaczów-Pruchnik	sp. pow.4%	13+050	13+300	0,250
36.		Widaczów-Pruchnik	sp. pow.4%	15+400	16+400	1,000
37.	1770R	Kidałowice-Rokietnica	sp. pow.4%	0+400	0+600	0,200
38.		Kidałowice-Rokietnica	sp. pow.4%	0+800	1+600	0,800
39.		Kidałowice-Rokietnica	sp. pow.4%	3+100	3+200	0,100
40.		Kidałowice-Rokietnica	sp. pow.4%	3+400	3+500	0,100
41.		Kidałowice-Rokietnica	sp. pow.4%	3+700	4+000	0,300
42.		Kidałowice-Rokietnica	sp. pow.4%	4+200	4+500	0,300
43.		Kidałowice-Rokietnica	sp. pow.4%	5+000	5+700	0,700
44.		Kidałowice-Rokietnica	sp. pow.4%	6+200	6+500	0,300
45.		Kidałowice-Rokietnica	sp. pow.4%	6+700	7+100	0,400
46.		Kidałowice-Rokietnica	sp. pow.4%	7+300	7+500	0,200
47.		Kidałowice-Rokietnica	sp. pow.4%	8+200	8+500	0,300
48.		Kidałowice-Rokietnica	sp. pow.4%	8+550	8+750	0,200
49.		Kidałowice-Rokietnica	sp. pow.4%	10+300	11+000	0,700
50.		Kidałowice-Rokietnica	Skrzyżowanie	11+147	11+197	0,050
51.	1820R	Radymno-Sośnica	Skrzyżowanie	2+080	2+200	0,120
52.		Radymno-Walawa-Pezemyśl	sp. pow.4%	3+400	3+600	0,200
53.		Radymno-Walawa-Pezemyśl	sp. pow.4%	3+690	3+900	0,210
54.		Radymno-Walawa-Pezemyśl	Skrzyżowanie	5+230	5+380	0,150
55.		Radymno-Walawa-Pezemyśl	sp. pow.4%	5+900	5+980	0,080
56.	1783R	Rokietnica-Mańkowice	Skrzyżowanie z dr. 881	0+000	0+100	0,100
57.		Rokietnica-Mańkowice	sp. pow.4%	0+600	1+700	1,100
58.		Rokietnica-Mańkowice	sp. pow.4%	2+800	3+600	0,800
59.	1782R	Czelatycze-Tuligłowy	Skrzyżowanie	3+650	3+800	0,150
60.		Czelatycze-Tuligłowy	sp. pow.4%	4+800	5+000	0,200
61.		Boratyn-Dobkowice-Zamiechów	sp. pow.4% + skrzyżowanie	0+000	0+150	0,150
62.		Boratyn-Dobkowice-Zamiechów	sp. pow.4%	0+250	0+500	0,250
63.	1785R	Boratyn-Dobkowice-Zamiechów	sp. pow.4% + skrzyżowanie	2+000	2+310	0,310

Lp	Nr drogi	Nazwa drogi	Rodzaj miejsc Do posypywania	od km	do km	dl. w km.
64	1784R	Dobkowice-Tapin	sp. pow.4%	0+200	0+350	0,150
65		Dobkowice-Tapin	sp. pow.4%	0+900	1+300	0,400
66		Dobkowice-Tapin	sp. pow.4%	2+200	2+500	0,300
67	1792R	Łowce-Zamiechów	sp. pow.4%	0+000	0+400	0,400
68		Łowce-Zamiechów	sp. pow.4%	0+600	1+200	0,600
69	1698R	Kobylnica-Korczowa	Skrzyżowanie	5+956	6+056	0,100
70		Kobylnica-Korczowa	Skrzyżowanie	9+085	9+195	0,110
71	1793R	RadymnoZablotce-Waclawice	Wiadukt PKP	0+000	0+050	0,050
72		RadymnoZablotce-Waclawice	Most z dojazdami	3+250	3+350	0,100
73		RadymnoZablotce-Waclawice	Dr. w pobliżu rzeki	3+350	3+600	0,050
74		RadymnoZablotce-Waclawice	Most z dojazdami	5+150	5+200	0,050
75		RadymnoZablotce-Waclawice	sp. pow.4%	6+250	6+450	0,200
76	1787R	Chłopice-Łowce-Radymno	sp. pow.4% + skrzyżowanie	0+000	0+200	0,200
77		Chłopice-Łowce-Radymno	sp. pow.4%	4+370	4+570	0,200
78		Chłopice-Łowce-Radymno	sp. pow.4%	4+600	5+350	0,750
79		Chłopice-Łowce-Radymno	sp. pow.4%	5+450	5+850	0,400
80		Chłopice-Łowce-Radymno	sp. pow.4% + skrzyżowanie	8+050	8+450	0,400
81		Chłopice-Łowce-Radymno	Przejazd kolejowy	10+369	10+469	0,100
82	1771R	Mokra-Jankowice	sp. pow.4%	0+850	1+050	0,200
83		Mokra-Jankowice	sp. pow.4%	1+250	1+350	0,100
84		Mokra-Jankowice	sp. pow.4%	1+550	1+650	0,100
85		Mokra-Jankowice	sp. pow.4%	2+050	2+350	0,300
86		Mokra-Jankowice	sp. pow.4%	3+100	3+250	0,150
87	1818R	Radymno-Chalupki Medyczne	Skrzyżowanie	0+000	0+100	0,100
88		Radymno-Chalupki Medyczne	Most z dojazdami	2+790	2+960	0,170
89	1674R	Lubaczów-Łazy-Duńkowice	Skrzyżowanie	26+194	26+249	0,100
90		Lubaczów-Łazy-Duńkowice	Most z dojazdami	26+964	27+314	0,350
91		Lubaczów-Łazy-Duńkowice	Skrzyżowanie	30+525	30+625	0,100
92	1823R	Łapajówka-Gaje Hruszowickie	Skrzyżowanie	0+000	0+100	0,100
93	1724R	Tywonla - Jarosław	Skrzyżowanie	2+110	2+410	0,300
94	1725R	Jarosław - Pawłosiów	Skrzyżowanie	0+200	0+400	0,200
95	1769R	Kidałowice -Morawsko	Skrzyżowanie	3+000	3+200	0,200
96		Kidałowice- Morawsko	Skrzyżowanie	0+000	0+200	0,200
97		Kidałowice - Morawsko	Skrzyżowanie	0+900	1+100	0,200
98	1617R	Kanczuga – Jarosław	Skrzyżowanie	11+310	11+400	0,090
99		Kanczuga – Jarosław	Skrzyżowanie	11+800	13+000	1,200
100		Kanczuga – Jarosław	Skrzyżowanie	13+200	13+500	0,300
101		Kanczuga - Jarosław	Skrzyżowanie	13+900	14+200	0,300
102		Kanczuga - Jarosław	Skrzyżowanie	14+500	14+600	0,100
103	1726R	Wierzba - Orzańsk	Skrzyżowanie	2+200	2+450	0,250

ce

POWIATOWY ZARZĄD DRÓG

37-500 Jarosław, ul. Jana Pawła II 11

tel. fax 16/ 621-64-43 (tel. 521-19 00)

NIP 792-18-05-529 REGON 650903227

ODŚNIEŻANIE ORAZ ZWALCZANIE ŚLISKOŚCI ZIMOWEJ NA DROGACH POWIATOWYCH NA TERENIE MIASTA JAROSŁAW W SEZONIE ZIMOWYM 2020/2021

Drogi powiatowe miejskie utrzymywane będą w III standardzie zimowego utrzymania dróg.
Do zwalczania śliskości na drogach planuje się użycie 3 piaskarek. Zwalczanie śliskości prowadzone będzie przy użyciu mieszanki piaskowo i żużlowo-solnej, w ilości 20% soli w ilości 100g/m².
W utrzymaniu PZD w Jarosławiu znajduje się 53,2 km ulic powiatowych w mieście Jarosław.
Do odśnieżania systemem patrolowym przewiduje się 39,1 km na ulicach zaliczanych do I kolejności Z. U.
Na pozostałych odcinkach dróg (ulic) powiatowych o łącznej długości 8 km system interwencyjny.
Do zwalczania śliskości przewiduje się sieć dróg (ulic) powiatowych o powierzchni 301.200,00 m².
Nie przewiduje się odśnieżania i zwalczania śliskości ciągów pieszych i obiektów mostowych na terenie miasta, usytuowanych przy ulicach powiatowych, za wyjątkiem przejść dla pieszych, ul. Piekarskiej oraz schodów przy dworcu kolejowym PKP.
Przyjmuje się 8 godzin pracy z możliwością wydłużenia do 24 godzinnej pracy w zależności od zaistniałych warunków atmosferycznych. Normalny czas pracy od godz. 4⁰⁰ do godz. 12⁰⁰ i od godz. 12⁰⁰ do godz. 20⁰⁰.

Odśnieżanie

Standard III

Odśnieżane będą systemem patrolowo - interwencyjnym na całej szerokości jezdni. Prace zimowego utrzymania ulic(dróg) będą prowadzone w III standardzie Zimowego Utrzymania.

Prace przy odśnieżaniu prowadzone będą od chwili wystąpienia opadów śniegu. Dopuszcza się po ustaniu opadów zaleganie luźnego śniegu grubości do 2 cm, błota pośniegowego oraz zajeżdżonego śniegu nie utrudniającego ruchu do 8 godz.

Dla standardu III dopuszcza się lokalne występowanie: gołoledzi, szronu, szadzi, śliskość pośniegowa oraz lodowica powodujące utrudnienia w ruchu dla samochodów osobowych do 8 godz..

Dla standardu IV dopuszcza się okresowe utrudnienia w ruchu, jazdę z małymi prędkościami i przerwy do 8 godz. Dopuszcza się zaleganie na nawierzchni w-wy śniegu, mogą występować koleiny oraz zaspy do 8 godz.

Zwalczanie śliskości zimowej

Standard III

Jezdnia posypana w miejscach ustalonych przez Zarząd Dróg, w szczególności na odcinkach o pochyleniu podłużnym ponad 4%, na przystankach, skrzyżowaniach z koleją i skrzyżowaniach ulic, z utrzymaniem wlotów ulic podporządkowanych na głębokość 15m.

Dopuszcza się występowanie śliskości, po stwierdzeniu występowania zjawisk, w miejscach wyznaczonych: gołoledź, szron, szadz, lodowica pośniegowa 8 godz.

Ustala się posypywanie 1x dziennie, a w szczególnych przypadkach uzależnionych od warunków panujących na drogach za zezwoleniem Dyrektora PZD 2x dziennie.

Materiały do zwalczania śliskości Wykonawca zabezpieczy we własnym zakresie w ilościach jn.:

- miasto Jarosław- 67ton soli drogowej oraz 670 ton piasku płukanego

Uwaga: podane ilości materiałów należy traktować jako szacunkowe i przewidziane na jeden sezon zimowy.

OPRACOWAŁ:

St. Specjalista

mgr Robert Dąbrowski

ZATWIERDZIŁ:

DYREKTOR POWIATOWEGO
ZARZĄDU DRÓG W JAROSŁAWIU

Janusz Obłoz

POWIATOWY ZARZĄD DRÓG
37-500 Jarosław, ul. Jana Pawła II nr 17
tel. fax 16/ 621-64-49 tel. 621-48-03
NIP 792-18-05-529 REGON 650903227

WYKAZ ULIC POWIATOWYCH OBJĘTYCH PLANEM ZIMOWEGO UTRZYMANIA DLA
MIASTA JAROSŁAW
I KOLEJNOŚĆ ZIMOWEGO UTRZYMANIA

Lp	Nazwa ulicy	Nr drogi	Długość odcinka w km	Standard	Powierzchnia m ²
1.	Poniatowskiego	1754R	1,1	III	7470
2.	Lubelska	1731R	0,3	III	2638
3.	Śikorskiego	1731R	0,4	III	3312
4.	KONFEDERACKA	1740R	0,5	III	3227
5.	BANDURSKIEGO	1739R	1,0	III	7547
6.	SZCZYTNIAŃSKA	1617R	1,6	III	10056
7.	BRZOSTKOW	1725R	0,4	III	3085
8.	PAWŁOSIOWSKA	1725R	0,8	III	4136
9.	STRZELECKA	1724R	2,0	III	10445
10.	LOTNIKÓW	1724R	1,2	III	6911
11.	DOLNOLEŻAJSKA	1710R	1,6	III	11200
12.	BRODOWICZE	1710R	1,1	III	9262
13.	STAWKI	1710R	1,2	III	10166
14.	SIENKIEWICZA	1748R	0,2	III	1036
15.	GŁOWACKIEGO	1746R	0,2	III	1110
16.	CZARNIECKIEGO	1752R	0,3	III	1796
17.	BEMA	1752R	0,1	III	460
18.	KROLOWEJ JADWIGI	1753R	0,6	III	3824
19.	FLISACKA	1733R	0,3	III	2610
20.	DLUGOSZA	1734R	0,3	III	1782
21.	ZWIERZYŃIECKA	1729R	0,4	III	9380
22.	RYBACKA	1730R	0,7	III	4122
23.	OKRZEI	1728R	1,0	III	6093
24.	STAROSANOWA	1728R	0,7	III	4194
25.	ŁAZY KOSTKOWSKIE	1701R	0,8	III	8642
26.	ŻWIROWA	1708R	1,4	III	6460
27.	BATALIONOW CHŁOPSKICH	1709R	1,2	III	6630
28.	KAMIENNA	1709R	3,0	III	16800
29.	TRAUGUTTA	1765R	0,9	III	3270
30.	POGODNA	1726R	1,1	III	7255
31.	PEŁKIŃSKA	1731R	0,6	III	3420
32.	PAŃIENSKA	1730R	0,2	III	1515
33.	SIEMIŃSKIEGO	1761R	1,1	III	5838
34.	STOJAŁOWSKIEGO	1759R	0,3	III	1921
35.	GRODZISZCZAŃSKA	1726R	1,1	III	6046
36.	REYMONTA	1756R	0,4	III	2778
37.	PADEREWSKIEGO	1755R	0,4	III	2440
38.	RACŁAWICKA	1617R	0,9	III	5462
39.	ORŁOWICZA	1755R	0,1	III	936
40.	PIEKARSKA	1752R	0,4	III	2786
41.	KOŚCIUSZKI	1744R	0,8	III	5640

42.	MORAWSKA	1766R	0,5	III	4919
42.	MORAWSKA	1766R	0,5	III	4919
43.	ŻEROMSKIEGO	1742R	0,3	III	2100
44.	GOTTFRIEDA	1736R	0,2	III	1512
45.	STRZELECKA	1724R	2,3	III	12650
46.	Łącznik Morawska do Strzeleckiej ul. Chodkiewicza	1724R- 1766R	2,1	III	12600
RAZEM:			38,60		252,401

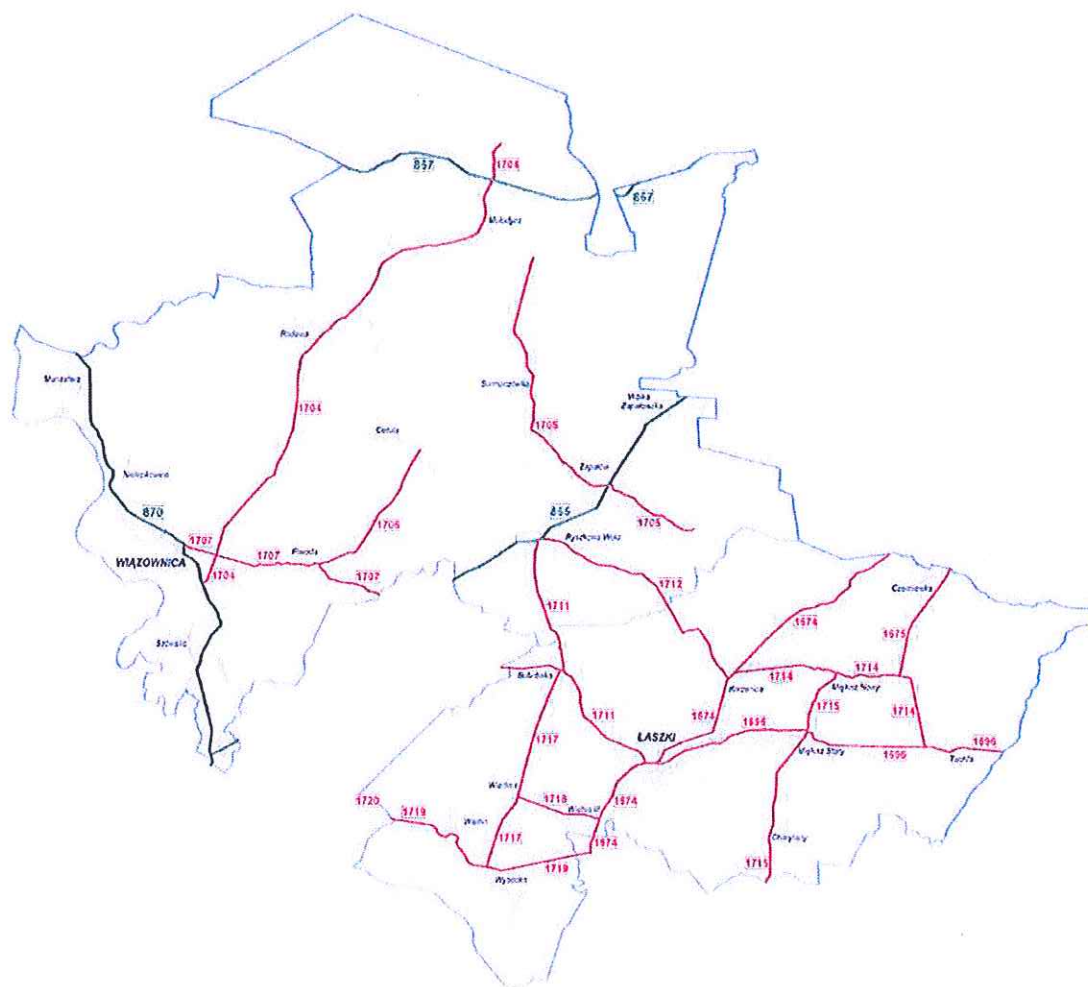
II KOLEJNOŚĆ ZIMOWEGO UTRZYMANIA

Lp	Nazwa ulicy	nr drogi	Długość odcinka w k m	Standard	Powierzchnia m ²
1.	PASIEKA	1768R	0,6	III	3688
2.	FREDRY	1732R	0,7	III	4497
3.	KASPROWICZA	1751R	0,2	III	945
4.	PROF. ADAMA GRUCY	1750R	0,2	III	1234
5.	NA Blichu	1735R	0,5	III	2211
6.	MĄCZYŃSKIEGO	1763R	0,7	III	3899
7.	LIMANOWSKIEGO	1764R	0,8	III	4899
8.	CMENTARNA	1749R	0,1	III	578
9.	PODZAMCZE	1735R	0,7	III	4560
10.	ŚW. DUCHA	1737R	0,2	III	1267
11.	LIŚIŃSKIEGO	1752R	0,2	III	1267
RAZEM:			5,0		29,045

III KOLEJNOŚĆ ZIMOWEGO UTRZYMANIA

Lp	Nazwa ulicy	nr drogi	Długość odcinka w km	Standard	Powierzchnia m ²
1.	DOBRZAŃSKIEGO	1743R	0,1	III	596
2.	DĄBROWSKIEGO	1741R	0,4	III	2112
3.	SZOPENA	1738R	0,2	III	1005
4.	KILIŃSKIEGO	1745R	0,3	III	2230
5.	REFORMACKA	1747R	0,2	III	1065
6.	WILSONA	1757R	0,3	III	1721
7.	ZIELIŃSKIEGO	1758R	0,1	III	687
8.	CEGIELNIANA	1767R	0,4	III	1549
9.	GROTTGERA	1762R	0,9	III	4665
RAZEM:			3,0		15,630

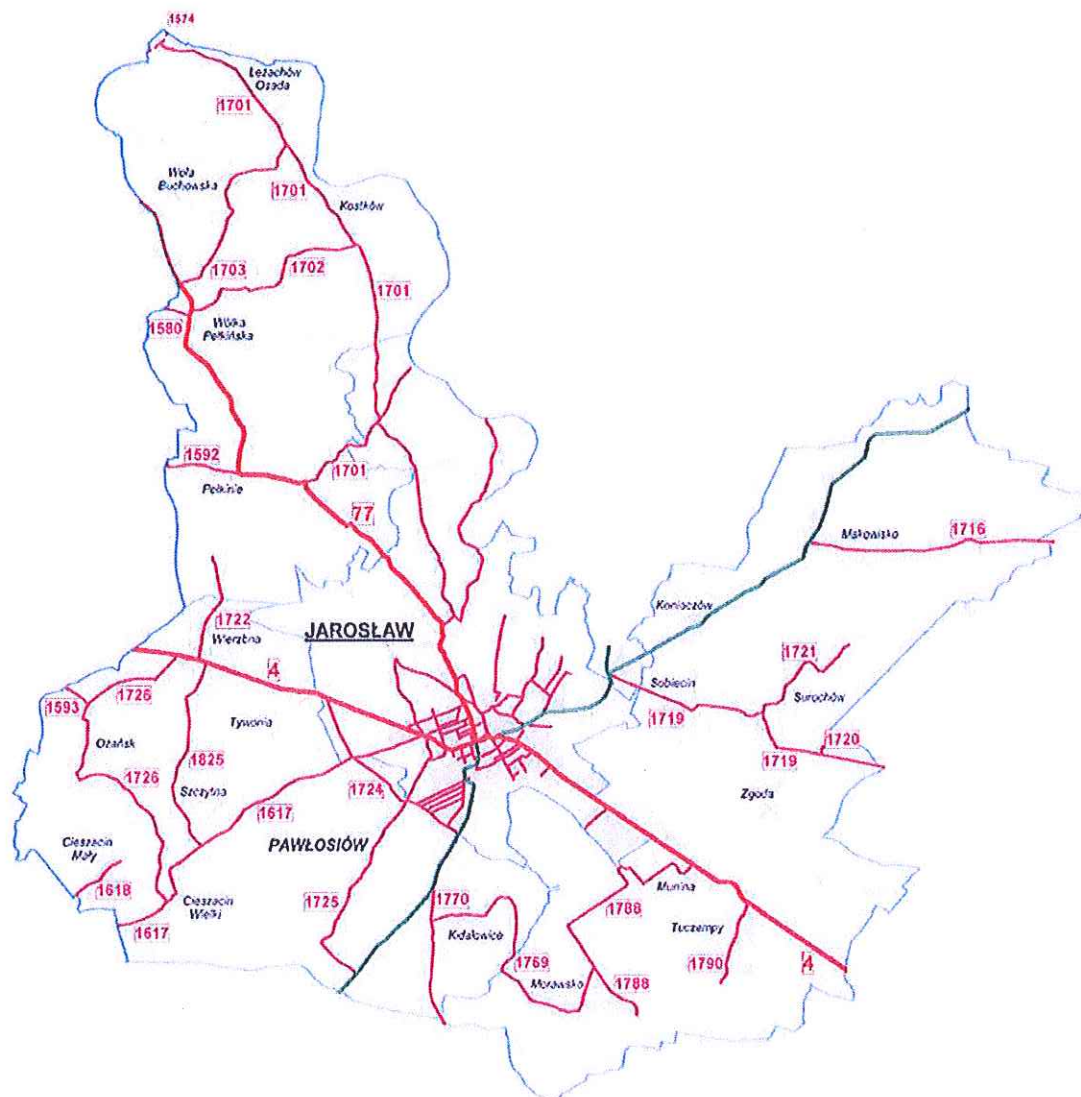
Zadanie Nr 1- GMINA WIĄZOWNICA I LASZKI



LEGENDA

- drogi krajowe
- drogi wojewódzkie
- drogi powiatowe

Zadanie Nr 2- GMINA PAWŁOSIÓW I JAROSŁAW

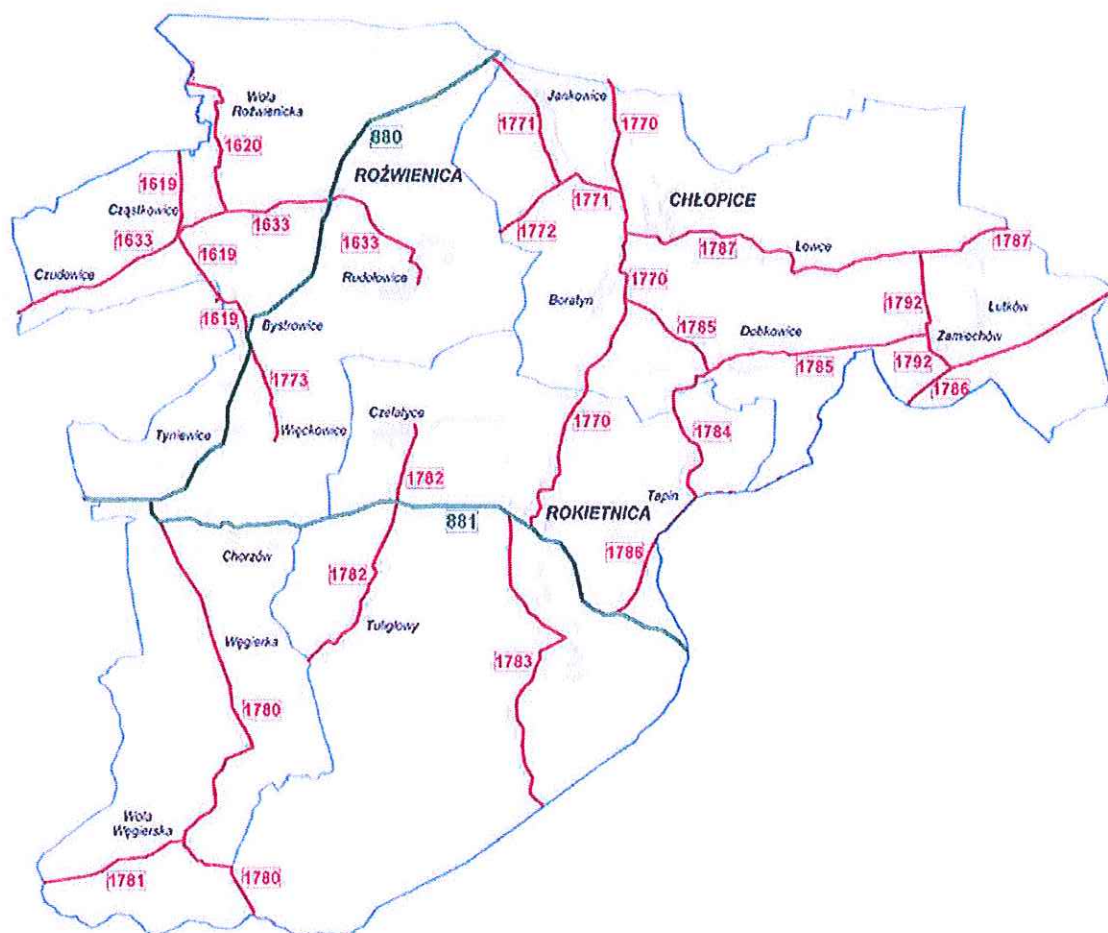


LEGENDA

- drogi krajowe
- drogi wojewódzkie
- drogi powiatowe

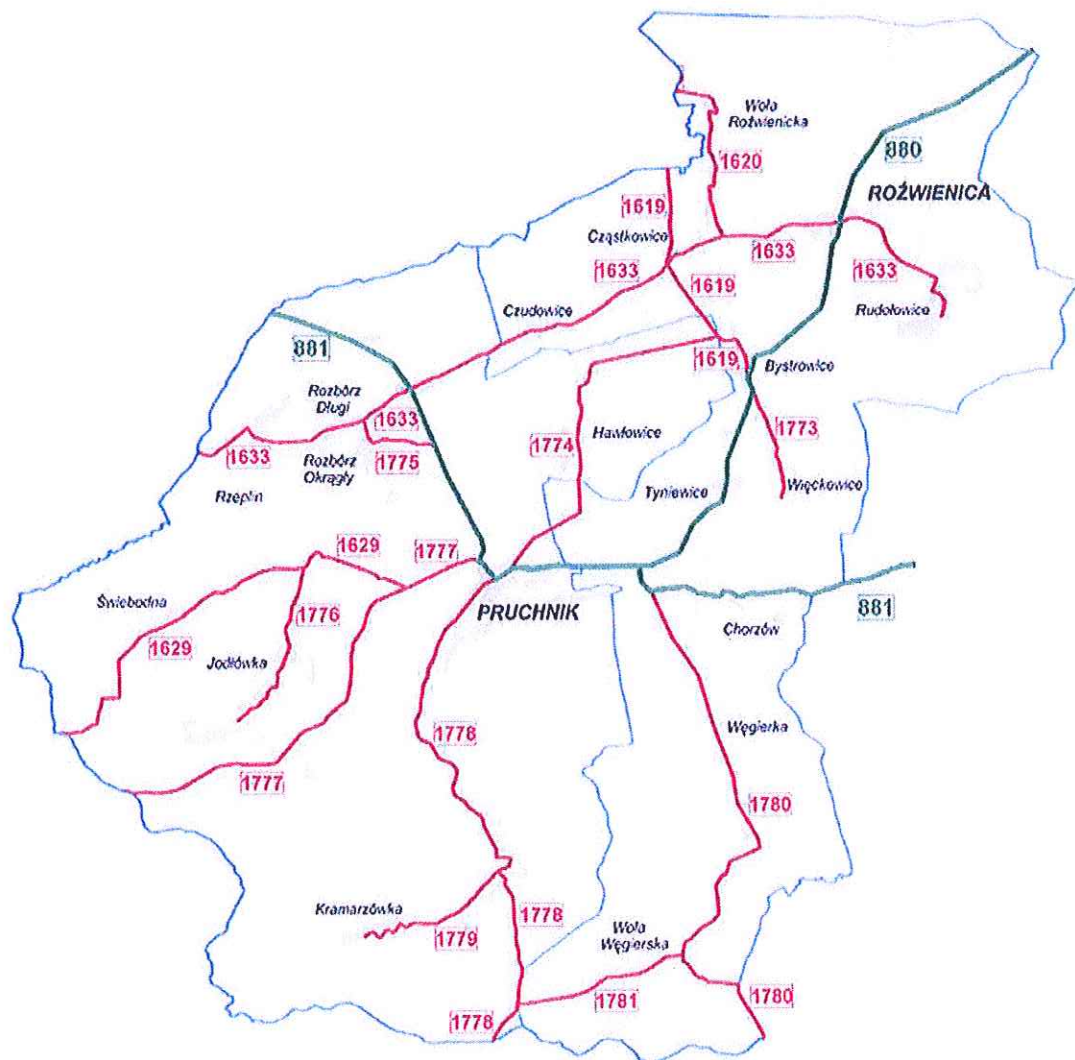
drogi krajowe

Zadanie Nr 4- GMINA CHŁOPICE I ROKIETNICA



LEGENDA

- drogi krajowe
- drogi wojewódzkie
- drogi powiatowe



- drogi krajowe
- drogi wojewódzkie
- drogi powiatowe