




Państwowe
Gospodarstwo Wodne
Wody Polskie

RZ.3.5.0411.3.2023

Przemyśl, 29 czerwca 2023 r.



Starostwo Powiatowe w Jarosławiu

ul. Jana Pawła II 17

37-500 Jarosław

W związku z wymogiem art. 250 ust. 10 Ustawy z dnia 20 lipca 2017 r. Prawo Wodne (Dz.U. z 2022r. poz. 2625 z późn. zm.) Państwowe Gospodarstwo Wodne Wody Polskie Nadzór Wodny w Przemyślu składa roczne sprawozdanie z działań podjętych na terenie powiatu jarosławskiego.

Kierownik
Nadzoru Wodnego
[Signature]
Józef Sanowski

Otrzymują:

1. Adresat,
2. PGW WP RZGW w Rzeszowie, ul. Hanasiewicza 17B, 35-103 Rzeszów,
3. PGW WP Zarząd Zlewni w Przemyślu, ul. Wyb. Ojca Św. Jana Pawła II 6, 37-700 Przemyśl,
4. Nadzór Wodny w Przemyślu - a/a SP.

Państwowe Gospodarstwo Wodne Wody Polskie

Nadzór Wodny w Przemyślu

ul. Wyb. Ojca Św. Jana Pawła II 24, 37 - 700 Przemyśl

tel.: +48 (16) 62 15 848 | fax: +48 (16) 62 15 848 | e-mail: nw-przemysl@wody.gov.pl

www.wody.gov.pl



Państwowe
Gospodarstwo Wodne
Wody Polskie

Nadzór Wodny w Przemysłu

ul. Wyb. Ojca Św. Jana Pawła II 24
37-700 Przemyśl

**SPRAWOZDANIE Z DZIAŁAŃ PODEJMOWANYCH NA TERENIE
NADZORU WODNEGO W PRZEMYSŁU
NA OBSZARZE POWIATU JAROSŁAWSKIEGO
ZA ROK 2022**

29 czerwca 2023 rok

Spis treści:

- 1. Podstawa prawna sprawozdania.**
- 2. Obszar działania Nadzoru Wodnego wraz z mapą i krótką charakterystyką.**
- 3. Zestawienie gmin znajdujących się na terenie działania Nadzoru Wodnego.**
- 4. Zakres prac wykonanych na terenie działania Nadzoru Wodnego.**
- 5. Ilość i rodzaj spraw prowadzonych przez Nadzór Wodny.**
- 6. Pozostałe informacje.**

1. Podstawa prawna sprawozdania.

W związku z obowiązkiem wynikającym z zapisów art. 250 ust. 10 ustawy z 20 lipca 2017 r. Prawo wodne (Dz. U. z 2022 r. poz. 2625 z późn. zm.) przedstawiam Radzie Powiatu Jarosławskiego roczne sprawozdanie z działań podejmowanych w roku 2022, na terenie powiatu jarosławskiego, przez Państwowe Gospodarstwo Wodne Wody Polskie, Regionalny Zarząd Gospodarki Wodnej w Rzeszowie, Zarząd Zlewni w Przemyśle, Nadzór Wodny w Przemyśle.

Do podstawowych zadań Nadzoru Wodnego należy w szczególności:

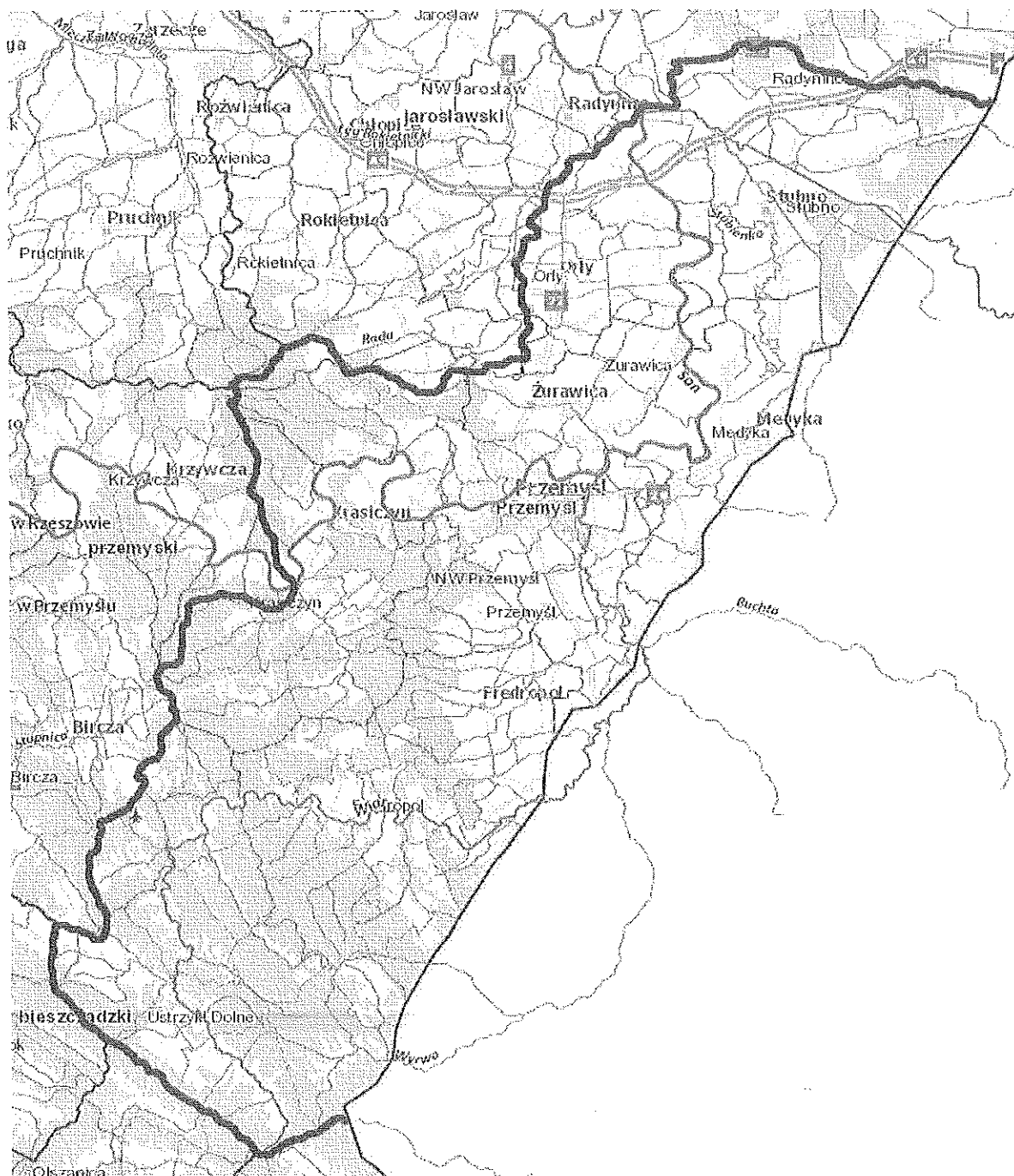
- a) prowadzenie Biura Obsługi Klienta (BOK) oraz biura podawczego w zakresie właściwości nadzoru wodnego,
- b) prowadzenie postępowań administracyjnych w zakresie zgłoszeń wodnoprawnych,
- c) prowadzenie postępowań administracyjnych w sprawach dotyczących zwolnienia od zakazu grodzenia nieruchomości przyległych do publicznych śródlądowych wód powierzchniowych,
- d) załatwianie skarg i wniosków, oraz prowadzenie ich rejestru,
- e) monitorowanie sytuacji na rzekach i ciekach naturalnych oraz informowanie Zarządu Zlewni o zagrożeniach w sytuacji wystąpienia ekstremalnych zjawisk hydrologicznych, prowadzenie współpracy z Centrum Operacyjnym Ochrony Przeciwpowodziowej RZGW,
- f) opiniowanie przekroczenia cieków, przepustów, lokalizacji budynków, wylotów z kanalizacji, stawów, ujęć wody, zbiorników wodnych i innych obiektów,
- g) dokonywanie okresowych przeglądów wód i urządzeń wodnych,
- h) współudział w przygotowywaniu planu w zakresie utrzymania wód, urządzeń wodnych, usuwania szkód oraz uzyskiwania wymaganych prawem decyzji pozwalających na prowadzenie prac utrzymaniowych,
- i) dokonywanie odczytów wskazań urządzeń pomiarowych,
- j) utrzymywanie i eksploatacja urządzeń wodnych oraz cieków naturalnych będących własnością Skarbu Państwa - PGW Wody Polskie oraz ich nadzór nad realizacją prac wykonywanych przez firmy zewnętrzne,
- k) współpraca z jednostkami samorządowymi oraz organami odpowiedzialnymi za ochronę środowiska i gospodarkę wodną w zakresie właściwości nadzoru wodnego,
- l) współudział w zakresie nadzoru nad wykonywaniem obowiązków użytkowników obwodów rybackich,
- m) współpraca w akcji powodziowej i szacowaniu szkód powodziowych,
- n) administrowanie obiektami nadzoru wodnego.

2. Obszar działania Nadzoru Wodnego wraz z mapą i krótką charakterystyką.

Nadzór Wodny w Przemyśle obejmuje swoim zasięgiem głównie powiat przemyski, a także część powiatu: jarosławskiego i bieszczadzkiego. Całkowita powierzchnia obszaru objęta zasięgiem NW w Przemyśle wynosi 81 312, 85 ha.

Długość cieków ogółem 585 118 km, długość wałów przeciwpowodziowych 8,9 km. Na terenie Nadzoru Wodnego w Przemyśle znajduje się jaz piętrzący na rzece Wiszni.

RZGW w Rzeszowie - Zarząd Zlewni w Przemyśle **Nadzór Wodny w Przemyśle**



3. Zestawienie gmin znajdujących się na terenie działania Nadzoru Wodnego.

Zarząd Zlewni	Nadzór Wodny	Powiat	Gmina
Zarząd Zlewni w Przemyślu	Przemyśl	Przemyski	Bircza
			Fredropol
			Przemyśl
			M. Przemyśl
			Krasiczyn
			Medyka
			Żurawica
			Orły
			Stubno
		Jarosławski	Radymno
		Bieszczadzki	Ustrzyki Dolne

4. Zakres prac wykonanych na terenie działania NW w Przemyślu na obszarze powiatu jarosławskiego.

L.p.	Gmina	Nazwa zrealizowanego zadania	Opis zadania	Wartość wykonanych prac
1	Radymno	Koszenie porostu traw w obrębie jazu na rzece Wisznia w km 4+330 na brzegu prawym i lewym w miejscowości Nienowice - dwukrotnie	Prace polegające na dwukrotnym wykoszeniu porostu traw w obrębie jazu na rzece Wisznia w km 4+330 na brzegu prawym i lewym w miejscowości Nienowice	Prace wykonane siłami własnymi brygady konserwatorów urządzeń wodnych

5. Liczba spraw wpływających i prowadzonych przez Nadzór Wodny.

Podstawa prawna: Prawo wodne z 20 lipca 2017 r. Dz. U. z 2022 r. poz. 2625

Kwartał	Zgłoszenia wodnoprawne na podstawie art. 423 ust. 8 pkt 1 Ustawy z dn. 17 lipca 2017r. Prawo Wodne (Dz. U. z 2022 r. poz. 2625)	Ilość spraw wpływających do NW (wnioski, skargi, inne)
I	0	1
II	0	3
III	1	1
IV	0	0
ROCZNIE	1	4

6. Pozostałe informacje.

- Wykonano przegląd roczny jazu piętrzącego na rzece Wisznia w miejscowości Nienowice.
- Nadzór Wodny w Przemyślu monitoruje sytuacje na rzekach i ciekach naturalnych na części terenu powiatu jarosławskiego znajdującego się na obszarze działań tutejszego Nadzoru.
- Dokonywano opiniowania przekroczenia cieków, przepustów, lokalizacji budynków, wylotów kanalizacji, stawów, ujęć wody, zbiorników wodnych i innych obiektów



Państwowe
Gospodarstwo Wodne
Wody Polskie

Jarosław, 29.06.2023 r.

RZ.3.2.530.2.2023.KŻ

STAROSTWO POWIATOWE
W JAROSŁAWIU
BIURO PODAWCZE

Wpł. dnia 2023 -06- 30

L. dz. 14535

Przekazano ORZ Podpis

Starostwo Powiatowe w Jarosławiu

ul. Jana Pawła II 17

37-500 Jarosław

W związku z obowiązkiem wynikającym z przepisów art. 250 ust. 10 ustawy z dnia 20 lipca 2017r. Prawo Wodne (t.j. Dz. U. z 2022 r., poz. 2625) Państwowe Gospodarstwo Wodne Wody Polskie Nadzór Wodny w Jarosławiu przedstawia Radzie Powiatu Jarosławskiego roczne sprawozdanie z działań podejmowanych w 2022 r. na terenie powiatu jarosławskiego.

Główny Specjalista/uko. Kierownika
Nadzoru Wodnego Jarosław

Krzysztof Żyta

Otrzymują:

1. Adresat
2. a/a



Państwowe
Gospodarstwo Wodne
Wody Polskie

Państwowe Gospodarstwo Wodne

Wody Polskie

Nadzór Wodny w Jarosławiu

ul. Traugutta 9

37-500 Jarosław

**SPRAWOZDANIE Z DZIAŁAŃ PODEJMOWANYCH NA TERENIE
NADZORU WODNEGO W JAROSŁAWIU
NA OBSZARZE POWIATU JAROSŁAWSKIEGO,
ZA ROK 2022**

20 czerwiec 2023 rok

Spis treści:

1. Podstawa prawna sprawozdania.
2. Obszar działania Nadzoru Wodnego wraz z mapą i krótką charakterystyką.
3. Zestawienie gmin znajdujących się na terenie działania Nadzoru Wodnego.
4. Zakres prac wykonanych na terenie działania Nadzoru Wodnego.
5. Ilość i rodzaj spraw prowadzonych przez Nadzór Wodny.
6. Pozostałe informacje.

1. Podstawa prawna sprawozdania.

W związku z obowiązkiem wynikającym z zapisów art. 250 ust. 10 ustawy z 20 lipca 2017 r. Prawo wodne (t.j. Dz. U. z 2022 r., poz. 2625 z późn. zm.) przedstawiam Radzie Powiatu Jarosławskiego roczne sprawozdanie z działań podejmowanych w roku 2022, na terenie powiatu jarosławskiego, przez Państwowe Gospodarstwo Wodne Wody Polskie, Regionalny Zarząd Gospodarki Wodnej w Rzeszowie, Zarząd Zlewni w Przemyśle, Nadzór Wodny w Jarosławiu.

Do podstawowych zadań Nadzoru Wodnego należy w szczególności:

- a) prowadzenie Biura Obsługi Klienta (BOK) oraz biura podawczego w zakresie właściwości nadzoru wodnego,
- b) prowadzenie postępowań administracyjnych w zakresie zgłoszeń wodnoprawnych,
- c) prowadzenie postępowań administracyjnych w sprawach dotyczących zwolnienia od zakazu grodzenia nieruchomości przyległych do publicznych śródlądowych wód powierzchniowych,
- d) załatwianie skarg i wniosków, oraz prowadzenie ich rejestru,
- e) monitorowanie sytuacji na rzekach i ciekach naturalnych oraz informowanie Zarządu Zlewni o zagrożeniach w sytuacji wystąpienia ekstremalnych zjawisk hydrologicznych, prowadzenie współpracy z Centrum Operacyjnym Ochrony Przeciwpowodziowej RZGW,
- f) opiniowanie przekroczenia cieków, przepustów, lokalizacji budynków, wylotów z kanalizacji, stawów, ujęć wody, zbiorników wodnych i innych obiektów,
- g) dokonywanie okresowych przeglądów wód i urządzeń wodnych,
- h) współudział w przygotowywaniu planu w zakresie utrzymania wód, urządzeń wodnych, usuwania szkód oraz uzyskiwania wymaganych prawem decyzji pozwalających na prowadzenie prac utrzymaniowych,
- i) dokonywanie odczytów wskazań urządzeń pomiarowych,
- j) utrzymywanie i eksploatacja urządzeń wodnych oraz cieków naturalnych będących własnością Skarbu Państwa - PGW Wody Polskie oraz ich nadzór nad realizacją prac wykonywanych przez firmy zewnętrzne,
- k) współpraca z jednostkami samorządowymi oraz organami odpowiedzialnymi za ochronę środowiska i gospodarkę wodną w zakresie właściwości nadzoru wodnego,
- l) współudział w zakresie nadzoru nad wykonywaniem obowiązków użytkowników obwodów rybackich,
- m) współpraca w akcji powodziowej i szacowaniu szkód powodziowych,
- n) administrowanie obiektami nadzoru wodnego.

2. Obszar działania Nadzoru Wodnego wraz z mapą i krótką charakterystyką

Nadzór Wodny w Jarosławiu obejmuje swoim zasięgiem głównie powiat jarosławski, a także część powiatu: przemyskiego, przeworskiego i lubaczowskiego. Całkowita powierzchnia obszaru objęta zasięgiem Nadzoru Wodnego w Jarosławiu wynosi 980,14 km².

Długość cieków wynosi ogółem 513,214 km w tym uregulowanych 129,073 nieuregulowanych 384,141 km. Na terenie działalności Nadzoru Wodnego w Jarosławiu znajduje się wały przeciw powodziowe o dł. 7,890 km, oraz kanały 10,160 km.

Nadzór Wodny w Jarosławiu



3. Zestawienie gmin znajdujących się na terenie działania Nadzoru Wodnego.

Zarząd Zlewni	Nadzór Wodny	Powiat	Gmina
Zarząd Zlewni w Przemyślu	Jarosław	Jarosław	Chłopice
			Pawłosiów
			Rokietnica
			Jarosław
			Pruchnik
			Rożwienica
			Radymno
			Laszki
			Wiązownica
		Przemyśl	Orły
			Żurawica
		Przeworsk	Adamówka
			Sieniawa
			Tryńcza
		Lubaczów	Wielkie Oczy

4. Zakres prac wykonanych na terenie działania Nadzoru Wodnego w Jarosławiu na terenie powiatu jarosławskiego

Lp.	Gmina	Nazwa realizowanego zadania	Opis zadania	Wartość wykonanych prac Brutto [zł]
1	Wiązownica, Jarosław	„Utrzymanie cieków naturalnych na terenie ZZ Przemyśl” Część nr 2: Utrzymanie wałów przeciwpowodziowych Szówsko i Munina Zad1. Roboty utrzymaniowe - konserwacja Wały p. powodziowe Szówsko w km 0+000-0+300- koszenie dwukrotne Zad.2 Roboty utrzymaniowe - konserwacja Wały p. powodziowe Munina w km 0+000-2+200- koszenie dwukrotne	Prace konserwacyjne polegające na koszeniu wałów w m. Szówsko i Munina - I koszenie	10 203,06
2	Wiązownica, Jarosław	„Utrzymanie cieków naturalnych na terenie ZZ Przemyśl” Część nr 2: Utrzymanie wałów przeciwpowodziowych Szówsko i Munina Zad1. Roboty utrzymaniowe - konserwacja Wały p. powodziowe Szówsko w km 0+000-0+300- koszenie dwukrotne Zad.2 Roboty utrzymaniowe - konserwacja Wały p. powodziowe Munina w km 0+000-2+200- koszenie dwukrotne	Prace konserwacyjne polegające na koszeniu wałów w m. Szówsko i Munina - II koszenie	7 820,25

3	Jarosław	Część 8 Rozbiórka tam bobrowych na cieku Łęka Morawska w km 3+000-3+150	Prace polegające na rozbiórce tam bobrowych na cieku Łęka Morawska	20 267,10
4	M. Jarosław, Jarosław	Część 10 Roboty utrzymaniowe - udrożnienie cieku Szewnia w km 11+400 - 19+370	Prace konserwacyjne polegające na wykoszeniu skarp i dna, wycięcie krzaków, rozbiórka przetamowań i tam bobrowych	61 181,08
5	Chłopice	Część 20 Roboty utrzymaniowe - udrożnienie cieku Dopływ w Chłopicach w km 0+000-3+980	Prace konserwacyjne polegające na wykoszeniu skarp i dna, wycięcie krzaków, rozbiórka przetamowań i tam bobrowych	41 471,88
6	M. Jarosław, Jarosław	Część 6 Utrzymanie cieków naturalnych na terenie NW Jarosław 1 (Kanał P-I)	Prace konserwacyjne polegające na wykoszeniu skarp i dna, wycięcie krzaków, rozbiórka przetamowań i tam bobrowych	59 948,81
7	M. Jarosław, Jarosław	Część 7 Utrzymanie cieków naturalnych na terenie NW Jarosław 2 (Kanał P-II)	Prace konserwacyjne polegające na wykoszeniu skarp i dna, wycięcie krzaków, rozbiórka przetamowań i tam bobrowych	59 243,25
8	Laszki	Część 9 Roboty utrzymaniowe - udrożnienie cieku Laszkowski w km 0+000 - 13+390	Prace konserwacyjne polegające na wykoszeniu skarp i dna, wycięcie krzaków, rozbiórka przetamowań i tam bobrowych	70 286,16
9	Pawłosiów, Jarosław	Część 12 Roboty utrzymaniowe - udrożnienie cieku Przykopa w km 0+200 - 17+100	Prace konserwacyjne polegające na wykoszeniu skarp i dna, wycięcie krzaków, rozbiórka przetamowań i tam bobrowych	112 538,26
10	Radymno, Jarosław	Część 11 Roboty utrzymaniowe - udrożnienie cieku Łęg Rokietnicki w km 0+700 - 8+600	Prace konserwacyjne polegające na wykoszeniu skarp i dna, wycięcie krzaków, rozbiórka przetamowań i tam bobrowych	76 879,28

11	Radymno	Część 18 Roboty utrzymaniowe - udroźnienie cieków Jaworowski (Stawisko) w km 0+000 - 6+155	Prace konserwacyjne polegające na wykoszeniu skarp i dna, wycięcie krzaków, rozbiórka przetamowań i tam bobrowych	61 862,34
12	Radymno, Rokietnica, Pawłosiów	Wycinka drzew i zakrzaczeń na terenie ZZ Przemysłu Część 2 Wycinka drzew i zakrzaczeń na terenie NW Jarosław	Prace konserwacyjne polegające na wycinie drzew i zakrzaczeń.	34 100,40
13	Rożwienica	Udroźnienie koryta potoku Dopływ w Rudołowicach w m. Rudołowice	Prace konserwacyjne polegające na udroźnieniu koryta potoku Dopływ w Rudołowicach w m. Rudołowice	12148,80

Łącznie na powyższe prace na terenie powiatu jarosławskiego wydatkowano kwotę 627 950,67 zł

5. Liczba spraw wpływających i prowadzonych przez Nadzór Wodny.

Podstawa prawna: Ustawa Prawo wodne z 20 lipca 2017 r. (t.j. Dz.U. 2022 poz. 2625 z póź. zm.)

Kwartał	Zgody wodnoprawne na podstawie art. 397 ust. 3 pkt 3 (w związku z art. 240 ust. 5 pkt 1)	Ilość spraw prowadzonych przez Nadzór Wodny (wnioski, skargi, inne)
I	5	13
II	4	7
III	7	14
IV	3	10
ROCZNIE	19	44

6. Pozostałe informacje.

Pracownicy Nadzoru Wodnego w Jarosławiu w roku 2022 wykonali 21 szt. dokumentacji technicznych na roboty utrzymaniowe, w tym 13 szt. dokumentacji na roboty utrzymaniowe na ciekach na terenie powiatu jarosławskiego. Wykonano 17 przeglądów rocznych urządzeń hydrotechnicznych zlokalizowanych na ciekach na terenie powiatu jarosławskiego oraz 2 przeglądy roczne na wałach p. powodziowych w m. Munina oraz Szówsko.

Rozpatrzone i udzielono odpowiedzi na 44 uzgodnień technicznych ws. opiniowania przekroczeń cieków, przepustów, lokalizacji budynków, wylotów z kanalizacji, stawów, ujęć wody, zbiorników wodnych i innych obiektów na terenie powiatu jarosławskiego. Wykonano plan roczny na rok 2022. W ramach statutowej działalności bieżącej pracownicy Nadzoru Wodnego w Jarosławiu załatwiają telefoniczne i e-mailowo sprawy petentów.

Główny Specjalista / p.o. Kierownika
Nadzoru Wodnego Jarosław

Krzysztof Żyta



Państwowe
Gospodarstwo Wodne
Wody Polskie

Lubaczów, 28.06.2023r.

RZ.3.4.530.2.2023

STAROSTWO POWIATOWE
w JAROSŁAWIU
BIURO PODA
Wpł. dnia 2023 -06- 29
L. dz. 14392
Przekazano Oke Podpis

Starostwo Powiatowe w Jarosławiu
ul. Jana Pawła II 17
37-500 Jarosław

W związku z obowiązkiem wynikającym z przepisów art.250 ust. 10 ustawy z dn.20 lipca 2017r. Prawo Wodne(Tekst jednolity Dz. U. z 2022r. poz.2625 ze zm.) Państwowe Gospodarstwo Wodne Wody Polskie, Nadzór Wodny w Lubaczowie przedstawia Radzie Powiatu Jarosławskiego roczne sprawozdanie z działań podejmowanych w 2022r. na terenie powiatu jarosławskiego.

Kierownik
Nadzoru Wodnego
Jan Burda



Państwowe
Gospodarstwo Wodne
Wody Polskie

**Państwowe Gospodarstwo Wodne
Wody Polskie
Nadzór Wodny w Lubaczowie
ul. Słowackiego 13/2
37-600 Lubaczów**

**SPRAWOZDANIE Z DZIAŁAŃ PODEJMOWANYCH NA TERENIE
NADZORU WODNEGO W LUBACZOWIE
NA OBSZARZE POWIATU JAROSŁAWSKIEGO
ZA ROK 2022**

czerwiec 2023 rok

Spis treści:

- 1. Podstawa prawna sprawozdania.**
- 2. Obszar działania Nadzoru Wodnego wraz z mapą i krótką charakterystyką.**
- 3. Zestawienie gmin znajdujących się na terenie działania Nadzoru Wodnego.**
- 4. Zakres prac wykonanych na terenie działania Nadzoru Wodnego.**
- 5. Ilość i rodzaj spraw prowadzonych przez Nadzór Wodny.**
- 6. Pozostałe informacje.**

1. Podstawa prawna sprawozdania.

W związku z obowiązkiem wynikającym z zapisów art. 250 ust. 10 ustawy z 20 lipca 2017 r. Prawo wodne (t.j. Dz. U. z 2022r. poz. 2625) przedstawiam Radzie Powiatu Jarosławskiego , roczne sprawozdanie z działań podejmowanych w roku 2022, na terenie powiatu jarosławskiego, przez Państwowe Gospodarstwo Wodne Wody Polskie, Regionalny Zarząd Gospodarki Wodnej w Rzeszowie, Zarząd Zlewni w Przemyślu, Nadzór Wodny w Lubaczowie.

Do podstawowych zadań Nadzoru Wodnego należy w szczególności:

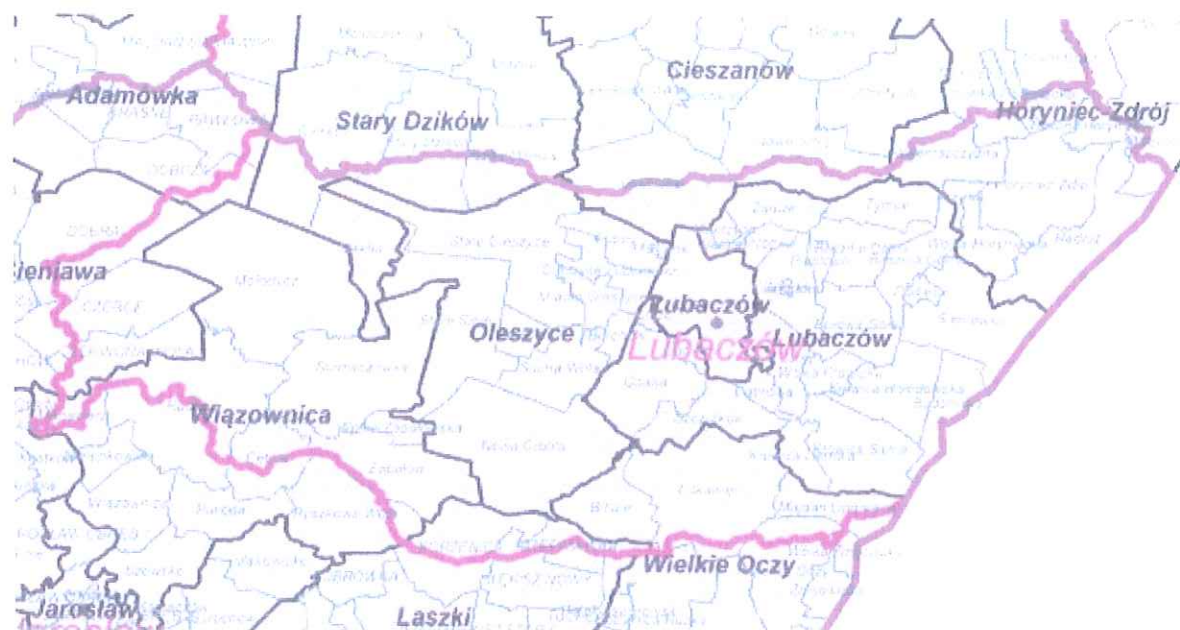
- a) prowadzenie Biura Obsługi Klienta (BOK) oraz biura podawczego w zakresie właściwości nadzoru wodnego,
- b) prowadzenie postępowań administracyjnych w zakresie zgłoszeń wodnoprawnych,
- c) prowadzenie postępowań administracyjnych w sprawach dotyczących zwolnienia od zakazu grodzenia nieruchomości przyległych do publicznych śródlądowych wód powierzchniowych,
- d) załatwianie skarg i wniosków, oraz prowadzenie ich rejestru,
- e) monitorowanie sytuacji na rzekach i ciekach naturalnych oraz informowanie Zarządu Zlewni o zagrożeniach w sytuacji wystąpienia ekstremalnych zjawisk hydrologicznych, prowadzenie współpracy z Centrum Operacyjnym Ochrony Przeciwpowodziowej RZGW,
- f) opiniowanie przekroczenia cieków, przepustów, lokalizacji budynków, wylotów z kanalizacji, stawów, ujęć wody, zbiorników wodnych i innych obiektów,
- g) dokonywanie okresowych przeglądów wód i urządzeń wodnych,
- h) współudział w przygotowywaniu planu w zakresie utrzymania wód, urządzeń wodnych, usuwania szkód oraz uzyskiwania wymaganych prawem decyzji pozwalających na prowadzenie prac utrzymaniowych,
- i) dokonywanie odczytów wskazań urządzeń pomiarowych,
- j) utrzymywanie i eksploatacja urządzeń wodnych oraz cieków naturalnych będących własnością Skarbu Państwa - PGW Wody Polskie oraz ich nadzór nad realizacją prac wykonywanych przez firmy zewnętrzne,
- k) współpraca z jednostkami samorządowymi oraz organami odpowiedzialnymi za ochronę środowiska i gospodarkę wodną w zakresie właściwości nadzoru wodnego,
- l) współudział w zakresie nadzoru nad wykonywaniem obowiązków użytkowników obwodów rybackich,
- m) współpraca w akcji powodziowej i szacowaniu szkód powodziowych,
- n) administrowanie obiektami nadzoru wodnego.

2. Obszar działania Nadzoru Wodnego wraz z mapą i krótką charakterystyką.

Nadzór Wodny w Lubaczowie obejmuje swoim zasięgiem głównie powiat lubaczowski, a także część powiatu: jarosławskiego i przeworskiego. Całkowita powierzchnia obszaru objęta zasięgiem NW w Lubaczowie wynosi 813 km².

Długość cieków ogółem 417,144 km w tym uregulowanych 77,954 km i nieuregulowanych 339,190 km. Na terenie działalności Nadzoru Wodnego w Lubaczowie znajduje się jeden zbiornik wodny.

RZGW Rzeszów – Zarząd Zlewni w Przemysłu Nadzór Wodny w Lubaczowie – zlewnia rzeki Lubaczówka



3. Zestawienie gmin znajdujących się na terenie działania Nadzoru Wodnego.

Zarząd Zlewni	Nadzór Wodny	Powiat	Gmina
Zarząd Zlewni w Przemysłu	Lubaczów	Lubaczów	Miejska Lubaczów
			Lubaczów
			Oleszyce
			Horyniec Zdrój
			Cieszanów
			Wielkie Oczy
			Stary Dzików
	Lubaczów	Jarosław	Wiązownica
			Laszki
		Przeworsk	Sieniawa
Adamówka			

4. Zakres prac wykonanych na terenie działania NW w Lubaczowie - pow. jarosławski.

L.p.	Gmina	Nazwa zrealizowanego zadania	Opis zadania	Wartość wykonanych prac
1	Wiązownica	Udrożnienie potoku Bachorka w km 0+000 - 2+668, 9+150 - 14+342	Prace utrzymaniowe w km 0+000-2+668 tj. wykoszenie porostów z dna i skarp z wygrabieniem, usunięcie roślin korzeniących się w dnie, usunięcie zatorów i tam bobrowych	21 747,78
2	Wiązownica	Wielokrotna rozbiórka tam bobrowych, usuwanie zatorów na ciekach na terenie działania Nadzoru Wodnego w Lubaczowie	Zapewnienie bezpiecznego spływu wód, usuwanie tam i zatorów z koryt potoków	10 872,28

Łącznie na powyższe prace na terenie działalności Nadzoru Wodnego w Lubaczowie (powiat jarosławski) wydatkowano w 2022 roku kwotę 32 620,06 zł.

5. Liczba spraw wpływających i prowadzonych przez Nadzór Wodny (na terenie pow. jarosławskiego).

Podstawa prawna: Prawo wodne z 20 lipca 2017 r. Dz.U. 2022 poz. 2625 ze zm.

Kwartał	Zgody wodnoprawne na podstawie art. 397 ust. 3 pkt 3 (w związku z art. 240 ust. 5 pkt 1)	Ilość spraw wpływających do NW (wnioski, skargi, inne)
I	0	13
II	2	15
III	1	13
IV	1	15
ROCZNIE	4	56

6. Pozostałe informacje.

Pracownicy Nadzoru Wodnego w Lubaczowie w roku 2022 wykonali 2 szt. dokumentacji technicznej na roboty utrzymaniowe.

Wykonano przeglądy rzek i potoków na łącznej długości 20 km i spisano odpowiednie protokoły 5 szt.

Rozpatrzono i udzielono odpowiedzi na 8 wniosków związanych z utrzymaniem urządzeń wodnych oraz udzielono 8 informacji dotyczących utrzymania wód.

Rozpatrzono i wydano 6 szt. uzgodnień technicznych i opinii.

Udzielono odpowiedzi na 2 wnioski dotyczące wycinki drzew i krzewów.

Wykonano przeglądy obiektów hydrotechnicznych – 1 szt.

W 5 przypadkach zapoznano się ze sprawami i brano udział w postępowaniach o wydanie decyzji o środowiskowych uwarunkowaniach pozwoleń na realizację inwestycji, pozwoleń na budowę, w tym decyzji innych organów.

Przekazano do odpowiednich placówek Państwowego Gospodarstwa Wodnego Wody Polskie dokumentacje według kompetencji - 7 szt.

Udzielano odpowiedzi dotyczących m.in. gospodarowania wodami i kompetencji poszczególnych jednostek PGW WP osobom zainteresowanym działaniami Państwowego Gospodarstwa Wodnego.

Wykonano plany roczne na 2023 r.

Pracownicy Nadzoru Wodnego w Lubaczowie dokonali 22 wyjazdów w teren, załatwiając sprawy takie jak: przeglądy, kontrole, nadzory, interwencje.

Na terenie powiatu jarosławskiego w 2022 r. nie było wysokich stanów wód i zjawisk lodowych.

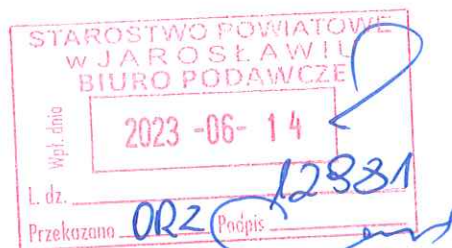
Kierownik
Nadzoru Wodnego
Jan Burda



Państwowe
Gospodarstwo Wodne
Wody Polskie

RZ.1.4.0311.2.2023.KS

Przeworsk, dnia 14.06.2023 r.



**PRZEWODNICZĄCY RADY
POWIATU JAROSŁAWSKIEGO**
ul. Jana Pawła II 17
37-500 Jarosław

Na podstawie art. 250 ust. 10 ustawy z 20 lipca 2017 r. Prawo wodne (Dz. U. z 2022- r. poz. 2625 ze zm.) przedstawiam Radzie Powiatu roczne sprawozdanie z działań podejmowanych w roku 2022 na terenie powiatu jarosławskiego, przez Państwowe Gospodarstwo Wodne Wody Polskie, Regionalny Zarząd Gospodarki Wodnej w Rzeszowie, Zarząd Zlewni w Krośnie, Nadzór Wodny w Przeworsku.

Kierownik Nadzoru Wodnego
w Przeworsku
Kazimierz Strent

Otrzymują:

1. Adresat + sprawozdanie
2. NW Przeworsk – a/a

Państwowe Gospodarstwo Wodne Wody Polskie
Nadzór Wodny w Przeworsku
ul. Słowackiego 30, 37-200 Przeworsk
Tel. 16 648-16-04; e-mail nw-przeworsk@wody.gov.pl

www.wody.gov.pl



**Państwowe Gospodarstwo
Wodne
Wody Polskie**

Nadzór Wodny w Przeworsku
ul. Słowackiego 30
37-200 Przeworsk

**SPRAWOZDANIE Z DZIAŁAŃ PODEJMOWANYCH NA TERENIE
NADZORU WODNEGO W PRZEWORSKU
NA OBSZARZE POWIATU JAROSŁAWSKIEGO
ZA ROK 2022**

Przeworsk, Czerwiec 2023 rok

Spis treści:

- 1. Podstawa prawna sprawozdania.**
- 2. Obszar działania Nadzoru Wodnego wraz z mapą i krótką charakterystyką.**
- 3. Zestawienie gmin znajdujących się na terenie działania Nadzoru Wodnego.**
- 4. Zakres prac wykonanych na terenie działania Nadzoru Wodnego.**
- 5. Ilość i rodzaj spraw prowadzonych przez Nadzór Wodny.**
- 6. Pozostałe informacje.**

1. Podstawa prawna sprawozdania.

W związku z obowiązkiem wynikającym z zapisów art. 250 ust. 10 ustawy z 20 lipca 2017 r. Prawo wodne (Dz. U. z 2022 r., poz. 2625 ze zm.) przedstawiam Radzie Powiatu Jarosławskiego roczne sprawozdanie z działań podejmowanych w roku 2022 na terenie powiatu jarosławskiego przez Państwowe Gospodarstwo Wodne Wody Polskie, Regionalny Zarząd Gospodarki Wodnej w Rzeszowie, Zarząd Zlewni w Krośnie, Nadzór Wodny w Przeworsku.

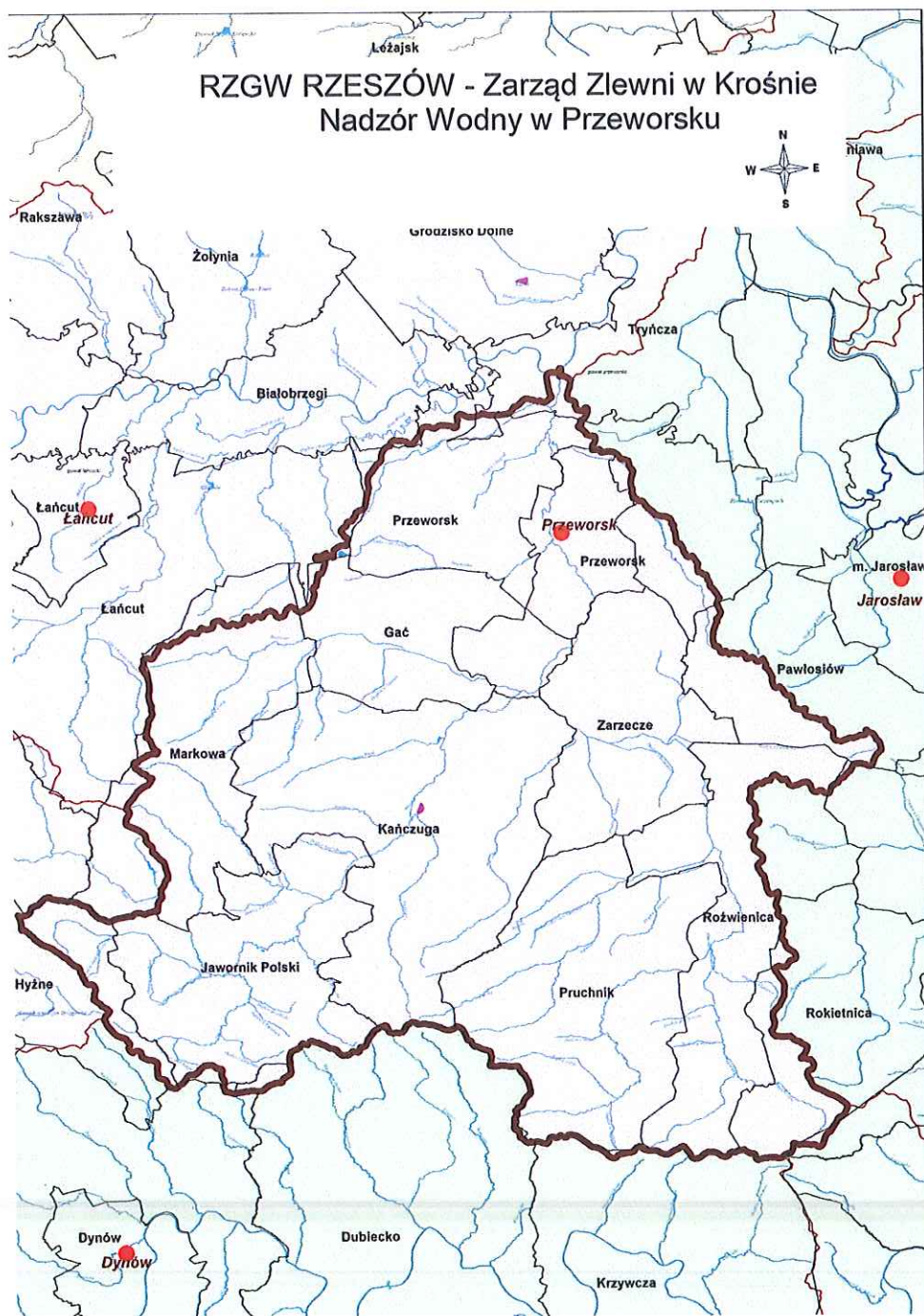
Do podstawowych zadań Nadzoru Wodnego należy w szczególności:

- a) prowadzenie Biura Obsługi Klienta (BOK) oraz biura podawczego w zakresie właściwości nadzoru wodnego,
- b) prowadzenie postępowań administracyjnych w zakresie zgłoszeń wodnoprawnych,
- c) prowadzenie postępowań administracyjnych w sprawach dotyczących zwolnienia od zakazu grodzenia nieruchomości przyległych do publicznych śródlądowych wód powierzchniowych,
- d) załatwianie skarg i wniosków, oraz prowadzenie ich rejestru,
- e) monitorowanie sytuacji na rzekach i ciekach naturalnych oraz informowanie Zarządu Zlewni o zagrożeniach w sytuacji wystąpienia ekstremalnych zjawisk hydrologicznych, prowadzenie współpracy z Centrum Operacyjnym Ochrony Przeciwpowodziowej RZGW,
- f) opiniowanie przekroczenia cieków, przepustów, lokalizacji budynków, wylotów z kanalizacji, stawów, ujęć wody, zbiorników wodnych i innych obiektów,
- g) dokonywanie okresowych przeglądów wód i urządzeń wodnych,
- h) współudział w przygotowywaniu planu w zakresie utrzymania wód, urządzeń wodnych, usuwania szkód oraz uzyskiwania wymaganych prawem decyzji pozwalających na prowadzenie prac utrzymaniowych,
- i) dokonywanie odczytów wskazań urządzeń pomiarowych,
- j) utrzymywanie i eksploatacja urządzeń wodnych oraz cieków naturalnych będących własnością Skarbu Państwa - PGW Wody Polskie oraz ich nadzór nad realizacją prac wykonywanych przez firmy zewnętrzne,
- k) współpraca z jednostkami samorządowymi oraz organami odpowiedzialnymi za ochronę środowiska i gospodarkę wodną w zakresie właściwości nadzoru wodnego,
- l) współudział w zakresie nadzoru nad wykonywaniem obowiązków użytkowników obwodów rybackich,
- m) współpraca w akcji powodziowej i szacowaniu szkód powodziowych,
- n) administrowanie obiektami nadzoru wodnego.

2. Obszar działania Nadzoru Wodnego wraz z mapą i krótką charakterystyką.

Nadzór Wodny w Przeworsku obejmuje swoim zasięgiem głównie powiat przeworski, a także część : powiatu jarosławskiego ,łańcuckiego ,rzeszowskiego. Całkowita powierzchnia obszaru objęta zasięgiem NW w Przeworsku wynosi 567,31 km².

Długość cieków na terenie administrowanym przez NW Przeworsk wynosi 384,25 km oraz suchy zbiornik przeciwpowodziowy (polder przepływowy)pn. Kańczuga o pow. 82,0 ha.



3. Zestawienie gmin znajdujących się na terenie działania Nadzoru Wodnego.

Zarząd Zlewni	Nadzór Wodny	Powiat	Gmina
Zarząd Zlewni w Krośnie	Przeworsk	jarosławski	Rożwienica
			Rokietnica
			Pawłosiów
			Pruchnik
		łańcucki	Markowa
		rzeszowski	Hyżne
		przeworski	Miasto Przeworsk
			Przeworsk
			Tryńcza
			Zarzecze
			Gać
			Kańczuga
			Jawornik Polski

4. Zakres prac wykonanych na terenie działania NW Przeworsk.

L.p.	Gmina	Nazwa zrealizowanego zadania	Opis zadania	Wartość wykonanych prac
1	Rożwienica	Roboty budowlane związane z utrzymaniem cieków i urządzeń wodnych na terenie działalności Zarządu Zlewni w Krośnie – cz.1 Cz. 3: Usuwanie szkód powodziowych, zasyp wyrw na rzece Mleczka Wschodnia w km 13+900-20+800	Zapewnienia stateczności skarp cieku poprzez zabudowę wyrw.	64 581,80 zł

Ogółem **64 581,80 zł**

5. Liczba spraw wpływających i prowadzonych przez Nadzór Wodny.

Podstawa prawna: Prawo wodne z 20 lipca 2017 r. (Dz. U. z 2022 r., poz. 2625 ze zm.)

Kwartał	Zgody wodnoprawne na podstawie art. 397 ust. 3 pkt 3 (w związku z art. 240 ust. 5 pkt 1)	Ilość spraw wpływających do NW (wnioski, skargi, inne)
I	18	169
II	11	190
III	6	176
IV	10	126
ROCZNIE	45	661

6. Pozostałe informacje.

Np. informacja o wystąpieniu podtopień, wezbrań, zjawisk lodowych czy też suszy na terenie obejmującym Nadzór Wodny.

W roku 2022 na obszarze objętym działaniem Nadzoru Wodnego w Przeworsku nie stwierdzono wystąpienia podtopień oraz zjawisk lodowych.

W dalszym ciągu usuwano szkody powstałe w wyniku powodzi, która wystąpiła w czerwcu 2020 roku.

Na najpilniejsze do wykonania zadania zagrażające budynkom mieszkalnym i infrastrukturze oraz powstałe zatory dokonano odpowiednich pomiarów i przygotowano dokumentacje techniczne, w celu wyłonienia w drodze przetargu wykonawców robót.

W miarę otrzymanych środków finansowych w 2022 roku Nadzór Wodny zrealizował na terenie powiatu jarosławskiego jedno zadanie z zakresu usuwania szkód powodziowych. Łącznie wydatkowano kwotę **64 581,80zł**. Potrzeby na objęcie utrzymaniem i usuwaniem wszystkich szkód powodziowych na wodach i urządzeniach wodnych są znacznie większe.

Nadzór Wodny w Przeworsku realizował zadania statutowe w następującym składzie osobowy:

1. Kazimierz Strent – kierownik,
2. Maria Sobala – główny specjalista,
3. Grzegorz Pinkowicz – młodszy specjalista.

Kierownik Nadzoru Wodnego
w Przeworsku
Strent
Kazimierz Strent