




Państwowe  
Gospodarstwo Wodne  
Wody Polskie

RZ.3.2.530.1.2022.KS

Jarosław, 27.06.2022r.



Starostwo Powiatowe w Jarosławiu  
ul. Jana Pawła II 17  
37-500 Jarosław

W związku z obowiązkiem wynikającym z przepisów art. 250 ust. 10 ustawy z dnia 20 lipca 2017r. Prawo Wodne (t.j. Dz. U. z 2021r., poz. 2233 ze zm.) Państwowe Gospodarstwo Wodne Wody Polskie Nadzór Wodny w Jarosławiu przedstawia Radzie Powiatu Jarosławskiego roczne sprawozdanie z działań podejmowanych w 2021r. na terenie powiatu jarosławskiego.

Główny Specjalista/p.o. Kierownika  
Nadzoru Wodnego Jarosław

Krzysztof Żyta

Otrzymują:

- ☒ Adresat
- 2. a/a

Państwowe Gospodarstwo Wodne Wody Polskie  
Nadzór Wodny w Jarosławiu  
ul. Traugutta 9, 37 – 500 Jarosław  
tel.: +48 (16) 623 63 28, e-mail: nw-jaroslaw@wody.gov.pl

[www.wody.gov.pl](http://www.wody.gov.pl)



Państwowe  
Gospodarstwo Wodne  
Wody Polskie

**Państwowe Gospodarstwo Wodne  
Wody Polskie**

Nadzór Wodny w Jarosławiu  
ul. Traugutta 9  
37-500 Jarosław

**SPRAWOZDANIE Z DZIAŁAŃ PODEJMOWANYCH NA TERENIE  
NADZORU WODNEGO W JAROSŁAWIU  
NA OBSZARZE POWIATU JAROSŁAWSKIEGO,  
ZA ROK 2021**

23 czerwiec 2022 rok

### **Spis treści:**


1. Podstawa prawna sprawozdania.
2. Obszar działania Nadzoru Wodnego wraz z mapą i krótką charakterystyką.
3. Zestawienie gmin znajdujących się na terenie działania Nadzoru Wodnego.
4. Zakres prac wykonanych na terenie działania Nadzoru Wodnego.
5. Ilość i rodzaj spraw prowadzonych przez Nadzór Wodny.
6. Pozostałe informacje.



Państwowe  
Gospodarstwo Wodne  
Wody Polskie

Jarosław, 27.06.2022r.

RZ.3.2.530.1.2022.KS



**Starostwo Powiatowe w Jarosławiu**  
**ul. Jana Pawła II 17**  
**37-500 Jarosław**

W związku z obowiązkiem wynikającym z przepisów art. 250 ust. 10 ustawy z dnia 20 lipca 2017r. Prawo Wodne (t.j. Dz. U. z 2021r., poz. 2233 ze zm.) Państwowe Gospodarstwo Wodne Wody Polskie Nadzór Wodny w Jarosławiu przedstawia Radzie Powiatu Jarosławskiego roczne sprawozdanie z działań podejmowanych w 2021r. na terenie powiatu jarosławskiego.

Główny Specjalista/p.o. Kierownika  
Nadzoru Wodnego Jarosław

Krzysztof Żyta

Otrzymują:

☒ Adresat

2. a/a

Państwowe Gospodarstwo Wodne Wody Polskie  
Nadzór Wodny w Jarosławiu  
ul. Traugutta 9, 37 – 500 Jarosław  
tel.: +48 (16) 623 63 28, e-mail: nw-jaroslaw@wody.gov.pl

[www.wody.gov.pl](http://www.wody.gov.pl)

**Państwowe Gospodarstwo Wodne  
Wody Polskie**

Nadzór Wodny w Jarosławiu  
ul. Traugutta 9  
37-500 Jarosław

**SPRAWOZDANIE Z DZIAŁAŃ PODEJMOWANYCH NA TERENIE  
NADZORU WODNEGO W JAROSŁAWIU  
NA OBSZARZE POWIATU JAROSŁAWSKIEGO,  
ZA ROK 2021**

23 czerwiec 2022 rok

### **Spis treści:**

1. Podstawa prawna sprawozdania.
2. Obszar działania Nadzoru Wodnego wraz z mapą i krótką charakterystyką.
3. Zestawienie gmin znajdujących się na terenie działania Nadzoru Wodnego.
4. Zakres prac wykonanych na terenie działania Nadzoru Wodnego.
5. Ilość i rodzaj spraw prowadzonych przez Nadzór Wodny.
6. Pozostałe informacje.

## 1. Podstawa prawna sprawozdania.

W związku z obowiązkiem wynikającym z zapisów art. 250 ust. 10 ustawy z 20 lipca 2017 r. Prawo wodne (t.j. Dz. U. z 2021 r., poz. 2233 z późn. zm.) przedstawiam Radzie Powiatu Jarosławskiego roczne sprawozdanie z działań podejmowanych w roku 2021, na terenie powiatu jarosławskiego, przez Państwowe Gospodarstwo Wodne Wody Polskie, Regionalny Zarząd Gospodarki Wodnej w Rzeszowie, Zarząd Zlewni w Przemysłu, Nadzór Wodny w Jarosławiu.

Do podstawowych zadań Nadzoru Wodnego należy w szczególności:

- a) prowadzenie Biura Obsługi Klienta (BOK) oraz biura podawczego w zakresie właściwości nadzoru wodnego,
- b) prowadzenie postępowań administracyjnych w zakresie zgłoszeń wodnoprawnych,
- c) prowadzenie postępowań administracyjnych w sprawach dotyczących zwolnienia od zakazu grodzenia nieruchomości przyległych do publicznych śródlądowych wód powierzchniowych,
- d) załatwianie skarg i wniosków, oraz prowadzenie ich rejestru,
- e) monitorowanie sytuacji na rzekach i ciekach naturalnych oraz informowanie Zarządu Zlewni o zagrożeniach w sytuacji wystąpienia ekstremalnych zjawisk hydrologicznych, prowadzenie współpracy z Centrum Operacyjnym Ochrony Przeciwpowodziowej RZGW,
- f) opiniowanie przekroczenia cieków, przepustów, lokalizacji budynków, wylotów z kanalizacji, stawów, ujęć wody, zbiorników wodnych i innych obiektów,
- g) dokonywanie okresowych przeglądów wód i urządzeń wodnych,
- h) współudział w przygotowywaniu planu w zakresie utrzymania wód, urządzeń wodnych, usuwania szkód oraz uzyskiwania wymaganych prawem decyzji pozwalających na prowadzenie prac utrzymaniowych,
- i) dokonywanie odczytów wskazań urządzeń pomiarowych,
- j) utrzymywanie i eksploatacja urządzeń wodnych oraz cieków naturalnych będących własnością Skarbu Państwa - PGW Wody Polskie oraz ich nadzór nad realizacją prac wykonywanych przez firmy zewnętrzne,
- k) współpraca z jednostkami samorządowymi oraz organami odpowiedzialnymi za ochronę środowiska i gospodarkę wodną w zakresie właściwości nadzoru wodnego,
- l) współudział w zakresie nadzoru nad wykonywaniem obowiązków użytkowników obwodów rybackich,
- m) współpraca w akcji powodziowej i szacowaniu szkód powodziowych,
- n) administrowanie obiektami nadzoru wodnego.

## 2. Obszar działania Nadzoru Wodnego wraz z mapą i krótką charakterystyką

Nadzór Wodny w Jarosławiu obejmuje swoim zasięgiem głównie powiat jarosławski, a także część powiatu: przemyskiego, przeworskiego i lubaczowskiego. Całkowita powierzchnia obszaru objęta zasięgiem Nadzoru Wodnego w Jarosławiu wynosi 980,14 km<sup>2</sup>.

Długość cieków wynosi ogółem 513,214 km w tym uregulowanych 129,073 nieuregulowanych 384,141 km. Na terenie działalności Nadzoru Wodnego w Jarosławiu znajduje się wały przeciw powodziowe o dł. 7,890 km, oraz kanały 10,160 km.

Nadzór Wodny w Jarosławiu





### 3. Zestawienie gmin znajdujących się na terenie działania Nadzoru Wodnego.

Zarząd Zlewni	Nadzór Wodny	Powiat	Gmina
Zarząd Zlewni w Przemyślu	Jarosław	Jarosław	Chłopice
			Pawłosiów
			Rokietnica
			Jarosław
			Pruchnik
			Rożwienica
			Radymno
			Laszki
			Wiązownica
		Przemyśl	Orły
		Przeworsk	Żurawica
			Adamówka
		Lubaczów	Sieniawa
			Tryńcza
			Wielkie Oczy

### 4. Zakres prac wykonanych na terenie działania Nadzoru Wodnego w Jarosławiu na terenie powiatu jarosławskiego

Lp.	Gmina	Nazwa zrealizowanego zadania	Opis zadania	Wartość wykonanych prac
1	Wiązownica, Jarosław	„Utrzymanie cieków naturalnych i wałów na terenie działalności Zarządu Zlewni w Przemyślu I” Część 2: Utrzymanie wałów przeciwpowodziowych Szówsko i Munina Zad. 1) Roboty utrzymaniowe-konserwacja Wały p. powodziowe Szówsko w km 0+000-0+300 Zad. 2) Roboty utrzymaniowe-konserwacja Wały p. powodziowe Munina w km 0+000-2+200	Prace konserwacyjne polegające na koszeniu wałów	9 254,38 zł
2	Wiązownica, Jarosław	„Utrzymanie cieków naturalnych i wałów na terenie działalności Zarządu Zlewni w Przemyślu” Część 2: Utrzymanie wałów przeciwpowodziowych Szówsko i Munina Zad. 1) Roboty utrzymaniowe-konserwacja Wały p. powodziowe Szówsko w km 0+000-0+300 – etap II Zad. 2) Roboty utrzymaniowe-konserwacja Wały p. powodziowe Munina w km 0+000-2+200 – etap II	Prace konserwacyjne polegające na koszeniu wałów	7 247,51 zł
3	Teren działania Nadzoru Wodnego w Jarosławiu	„Usuwanie powalonych drzew, rozbiórka tam bobrowych i zatorów na terenie działalności Zarządu Zlewni w Przemyślu” Część nr 2: Wielokrotna rozbiórka tam bobrowych, usuwanie zatorów na ciekach na terenie działania NW Jarosław	Zapewnienia bezpiecznego spływu wód usuwanie tam i zatorów z koryta potoków	10 312,20 zł

Jarosław, Miasto Jarosław	Utrzymanie cieków naturalnych i wałów przeciwpowodziowych na terenie działalności Zarządu Zlewni w Przemyślu. Część nr 7: Roboty utrzymaniowe - udroźnienie cieku Szewnia (Szewnia-Miłka) w km 0+800- 12+200	Prace konserwacyjne polegające na wykoszeniu skarp i dna cieku, hakowanie roślin korzeniących się w dnie, rozbiórka przetamować, wycinka zakrzaczeń	106 724,19 zł
Chłopice, Rokietnica	Utrzymanie cieków naturalnych i wałów przeciwpowodziowych na terenie działalności Zarządu Zlewni w Przemyślu. Część nr 8: Roboty utrzymaniowe – udroźnienie cieku Łęg Rokietnicki w km 13+000-25+240	Prace konserwacyjne polegające na wykoszeniu skarp i dna cieku, hakowanie roślin korzeniących się w dnie, rozbiórka przetamować, wycinka zakrzaczeń	99 994,75 zł
Radymno	Utrzymanie cieków naturalnych na terenie ZZ Przemyśl III Część 14 - Roboty utrzymaniowe na cieku Łęg Rokietnicki (odnoga starego koryta 0+000 - 0+590)	Prace konserwacyjne polegające na wykoszeniu skarp cieku, rozbiórka przetamować, wycinka zakrzaczeń	36 700,46 zł
Roźwienica	Utrzymanie cieków naturalnych na terenie ZZ Przemyśl III Część 8 - Roboty utrzymaniowe - udroźnienie cieku dopływ w Rudołowicach (Rudołowski) w km 0+000 - 3+300	Prace konserwacyjne polegające na wykoszeniu skarp i dna cieku, hakowanie roślin korzeniących się w dnie, rozbiórka przetamować, wycinka zakrzaczeń	17 977,18 zł
Laszki	Utrzymanie cieków naturalnych na terenie ZZ Przemyśl III Część 6 - Roboty utrzymaniowe - udroźnienie cieku Mutwica (Motwica) w km 1+800 - 12+000	Prace konserwacyjne polegające na wykoszeniu skarp i dna cieku, hakowanie roślin korzeniących się w dnie, rozbiórka przetamować, wycinka zakrzaczeń	41 656,06 zł
Laszki	Utrzymanie cieków naturalnych i wałów przeciwpowodziowych na terenie działalności Zarządu Zlewni w Przemyślu. Część nr 6: Roboty utrzymaniowe – udroźnienie cieku Grodzisko w km 0+000 - 5+238	Prace konserwacyjne polegające na wykoszeniu skarp i dna cieku, hakowanie roślin korzeniących się w dnie, rozbiórka przetamować, wycinka zakrzaczeń	39 906,76 zł
Wiązownica	Utrzymanie cieków naturalnych na terenie ZZ Przemyśl Część 7 - Roboty utrzymaniowe - udroźnienie cieku Wyrwa (Olchowiec) w km 6+000-13+100	Prace konserwacyjne polegające na wykoszeniu skarp i dna cieku, hakowanie roślin korzeniących się w dnie, rozbiórka przetamować, wycinka zakrzaczeń	76 135,42 zł
Wiązownica	Działania utrzymaniowe na terenie ZZ Przemyśl II Część 6: Doraźne działania utrzymaniowe na terenie NW Jarosław	Prace konserwacyjne polegające na likwidacji lisich nor w korpusie wału p.powodziowego w m. Szówsko	3 304,99 zł
Jarosław	Wykonanie pięcioletnich ocen stanu technicznego wałów przeciwpowodziowych na terenie ZZ Przemyśl. Część 1 - Wykonanie pięcioletniej oceny stanu technicznego wałów p.powodziowych Munina w km 0+000-2+200.	Prace polegające na wykonaniu oceny stanu technicznego wału p.powodziowego	19 557,00 zł

łącznie na powyższe prace na terenie powiatu jarosławskiego wydatkowano kwotę 468 770,90 zł

## 5. Liczba spraw wpływających i prowadzonych przez Nadzór Wodny.

Podstawa prawna: Ustawa Prawo wodne z 20 lipca 2017 r. (t.j. Dz.U. 2021 poz. 2233 z późn. zm.)

Kwartał	Zgody wodnoprawne na podstawie art. 397 ust. 3 pkt 3 (w związku z art. 240 ust. 5 pkt 1)	Ilość spraw prowadzonych przez Nadzór Wodny (wnioski, skargi, inne)
I	5	19
II	14	34
III	3	22
IV	11	21
ROCZNIE	33	96

## 6. Pozostałe informacje.

Pracownicy Nadzoru Wodnego w Jarosławiu w roku 2021 wykonali 13 szt. dokumentacji technicznych na roboty utrzymaniowe, w tym 9 szt. dokumentacji na roboty utrzymaniowe na ciekach na terenie powiatu jarosławskiego. Wykonano 17 przeglądów rocznych urządzeń hydrotechnicznych zlokalizowanych na ciekach na terenie powiatu jarosławskiego oraz 2 przeglądy roczne na wałach p. powodziowych w m. Munina oraz Szówsko.


Rozpatrzone i udzielono odpowiedzi na 44 uzgodnień technicznych ws. opiniowania przekroczeń cieków, przepustów, lokalizacji budynków, wylotów z kanalizacji, stawów, ujęć wody, zbiorników wodnych i innych obiektów na terenie powiatu jarosławskiego. Sporządzono „Program realizacji zadań związanych z utrzymaniem wód oraz pozostałego mienia Skarbu Państwa związanego z gospodarką wodną roczny” na rok 2022. W ramach statutowej działalności bieżącej pracownicy Nadzoru Wodnego w Jarosławiu załatwiają telefoniczne i e-mailowo sprawy petentów.



Państwowe  
Gospodarstwo Wodne  
Wody Polskie

RZ.1.4.0311.2.2022.JK

Przeworsk, dnia 08.06.2022r.



**PRZEWODNICZĄCY RADY  
POWIATU JAROSŁAWSKIEGO**  
**ul. Jana Pawła II 17**  
**37-500 Jarosław**

Na podstawie art. 250 ust. 10 ustawy z 20 lipca 2017 r. Prawo wodne (Dz. U. z 2021- r. poz. 2233 ze zm.) przedstawiam Radzie Powiatu roczne sprawozdanie z działań podejmowanych w roku 2021 na terenie powiatu jarosławskiego, przez Państwowe Gospodarstwo Wodne Wody Polskie, Regionalny Zarząd Gospodarki Wodnej w Rzeszowie, Zarząd Zlewni w Krośnie, Nadzór Wodny w Przeworsku.

Kierownik  
Nadzoru Wodnego  
*Ian Kozdrań*

Otrzymują:

1. Adresat + sprawozdanie
2. NW Przeworsk – a/a



Państwowe  
Gospodarstwo Wodne  
Wody Polskie

**Państwowe Gospodarstwo  
Wodne**

**Wody Polskie**

Nadzór Wodny w Przeworsku

ul. Słowackiego 30

37-200 Przeworsk

**SPRAWOZDANIE Z DZIAŁAŃ PODEJMOWANYCH NA TERENIE  
NADZORU WODNEGO W PRZEWORSKU  
NA OBSZARZE POWIATU JAROSŁAWSKIEGO  
ZA ROK 2021**

Przeworsk, Czerwiec 2022 rok

## **Spis treści:**

- 1. Podstawa prawna sprawozdania.**
- 2. Obszar działania Nadzoru Wodnego wraz z mapą i krótką charakterystyką.**
- 3. Zestawienie gmin znajdujących się na terenie działania Nadzoru Wodnego.**
- 4. Zakres prac wykonanych na terenie działania Nadzoru Wodnego.**
- 5. Ilość i rodzaj spraw prowadzonych przez Nadzór Wodny.**
- 6. Pozostałe informacje.**

## 1. Podstawa prawna sprawozdania.

W związku z obowiązkiem wynikającym z zapisów art. 250 ust. 10 ustawy z 20 lipca 2017 r. Prawo wodne (t.j. Dz. U. z 2021 r., poz. 2233 ze zm.) przedstawiam Radzie Powiatu Jarosławskiego roczne sprawozdanie z działań podejmowanych w roku 2021 na terenie powiatu jarosławskiego przez Państwowe Gospodarstwo Wodne Wody Polskie, Regionalny Zarząd Gospodarki Wodnej w Rzeszowie, Zarząd Zlewni w Krośnie, Nadzór Wodny w Przeworsku.

Do podstawowych zadań Nadzoru Wodnego należy w szczególności:

- a) prowadzenie Biura Obsługi Klienta (BOK) oraz biura podawczego w zakresie właściwości nadzoru wodnego,
- b) prowadzenie postępowań administracyjnych w zakresie zgłoszeń wodnoprawnych,
- c) prowadzenie postępowań administracyjnych w sprawach dotyczących zwolnienia od zakazu groduczenia nieruchomości przyległych do publicznych śródlądowych wód powierzchniowych,
- d) załatwianie skarg i wniosków, oraz prowadzenie ich rejestru,
- e) monitorowanie sytuacji na rzekach i ciekach naturalnych oraz informowanie Zarządu Zlewni o zagrożeniach w sytuacji wystąpienia ekstremalnych zjawisk hydrologicznych, prowadzenie współpracy z Centrum Operacyjnym Ochrony Przeciwpowodziowej RZGW,
- f) opiniowanie przekroczenia cieków, przepustów, lokalizacji budynków, wylotów z kanalizacji, stawów, ujęć wody, zbiorników wodnych i innych obiektów,
- g) dokonywanie okresowych przeglądów wód i urządzeń wodnych,
- h) współudział w przygotowywaniu planu w zakresie utrzymania wód, urządzeń wodnych, usuwania szkód oraz uzyskiwania wymaganych prawem decyzji pozwalających na prowadzenie prac utrzymaniowych,
- i) dokonywanie odczytów wskazań urządzeń pomiarowych,
- j) utrzymywanie i eksploatacja urządzeń wodnych oraz cieków naturalnych będących własnością Skarbu Państwa - PGW Wody Polskie oraz ich nadzór nad realizacją prac wykonywanych przez firmy zewnętrzne,
- k) współpraca z jednostkami samorządowymi oraz organami odpowiedzialnymi za ochronę środowiska i gospodarkę wodną w zakresie właściwości nadzoru wodnego,
- l) współudział w zakresie nadzoru nad wykonywaniem obowiązków użytkowników obwodów rybackich,
- m) współpraca w akcji powodziowej i szacowaniu szkód powodziowych,
- n) administrowanie obiektami nadzoru wodnego.

### 3. Zestawienie gmin znajdujących się na terenie działania Nadzoru Wodnego.

Zarząd Zlewni	Nadzór Wodny	Powiat	Gmina
Zarząd Zlewni w Krośnie	Przeworsk	jarosławski	Rożwienica
			Rokietnica
			Pawłosiów
			Pruchnik
		łańcucki	Markowa
		rzeszowski	Hyżne
		przeworski	Miasto Przeworsk
			Przeworsk
			Tryńcza
			Zarzeczce
			Gać
			Kańczuga
			Jawornik Polski

### 4. Zakres prac wykonanych na terenie działania NW Przeworsk.

L.p.	Gmina	Nazwa zrealizowanego zadania	Opis zadania	Wartość wykonanych prac
1	Rożwienica	Roboty budowlane związane z utrzymaniem cieków i urządzeń wodnych na terenie działalności Zarządu Zlewni w Krośnie – cz.2 Cz. 3: Usuwanie szkód powodziowych- zasyp wyrw usunięcie zatorów , remont budowli regulacyjnych na rzece Mleczka Wschodnia w km 0+000-8+700	Zapewnienia stateczności skarp cieku poprzez zabudowę wyrw.	169 244,45 zł
2	Pruchnik	Roboty budowlane związane z utrzymaniem cieków i urządzeń wodnych na terenie działalności Zarządu Zlewni w Krośnie – cz.2 Cz. 4: Usuwanie szkód powodziowych na rzece Mleczka Wschodnia w km 19+022-26+500 (usuwanie zatorów , zasyp wyrw)	Zapewnienia stateczności skarp cieku poprzez zabudowę wyrw	70 482,91 zł
3	Pruchnik	Usługi związane z kompleksowym utrzymaniem cieków i urządzeń wodnych na terenie działalności Zarządu Zlewni w Krośnie Cz.2: Świadczenie usług sprzętowych związanych z utrzymaniem cieków i urządzeń wodnych na terenie działalności nadzoru Wodnego w Przeworsku	Zapewnienia bezpiecznego spływu wód i lodów w normalnych warunkach hydrologicznych. Zlikwidowanie zagrożenia powodziowego dla zabudowań i infrastruktury w miejscowościach w/w gmin w przypadku powstania niekorzystnych warunków atmosferycznych i	5 904,70 zł



			niebezpieczeństwem podtopienia zabudowań i użytków rolnych	
Ogółem				245 632,06 zł

## 5. Liczba spraw wpływających i prowadzonych przez Nadzór Wodny.

Podstawa prawna: Prawo wodne z 20 lipca 2017 r. (t.j. Dz. U. z 2021 r., poz. 2233 ze zm.)

Kwartał	Zgody wodnoprawne na podstawie art. 397 ust. 3 pkt 3 (w związku z art. 240 ust. 5 pkt 1)	Ilość spraw wpływających do NW (wnioski, skargi, inne)
I	8	236
II	3	265
III	8	194
IV	5	140
ROCZNIE	24	835

## 6. Pozostałe informacje.

Np. informacja o wystąpieniu podtopień, wezbrań, zjawisk lodowych czy też suszy na terenie obejmującym Nadzór Wodny.

W roku 2021 na obszarze objętym działaniem Nadzoru Wodnego w Przeworsku nie stwierdzono wystąpienia podtopień oraz zjawisk lodowych jak również suszy.

Na rzece Mlecza w miesiącu czerwcu i październiku w wyniku intensywnych opadów deszczu nastąpiły wezbrania i przekroczenia stanów ostrzegawczych.

W dalszym ciągu usuwano szkody powstałe w wyniku powodzi, która wystąpiła w miesiącu czerwcu 2020 roku.


Priorytetowym zadaniem do wykonania był remont przelewu zbiornika przeciwpowodziowego pn. Kańczuga, którego bardzo poważnie uszkodziła powódź oraz koryta rzeki Mlecza przed zbiornikiem.

Na najpilniejsze do wykonania zadania zagrażające budynkom mieszkalnym i infrastrukturze oraz powstałe zatory dokonano odpowiednich pomiarów i przygotowano dokumentacje techniczne, w celu wyłonienia w drodze przetargu wykonawców robót.

W miarę otrzymanych środków finansowych w 2021 roku Nadzór Wodny zrealizował na terenie powiatu jarosławskiego jedno zadanie utrzymaniowe, a także 2 zadania z zakresu usuwania szkód powodziowych. Łącznie wydatkowano kwotę **245 632,06 zł**. Potrzeby na objęcie utrzymaniem i usuwaniem wszystkich szkód powodziowych na wodach i urządzeniach wodnych są znacznie większe.

Nadzór Wodny w Przeworsku realizował zadania statutowe w następującym składzie osobowy:

1. Jan Kozdroń – kierownik,
2. Maria Sobala – główny specjalista,
3. Kazimierz Strent – główny specjalista.

Kierownik  
Nadzoru Wodnego  
  
Jan Kozdroń



Przemyśl, 28 czerwca 2022 r.

STAROSTWO POWIATOWE  
W JAROSŁAWIU  
BIURO PODAWCZE

2022-06-30

L.dz. 13385

Przekazano ORZ Polpis

### 37-500 Jarosław

Kierownik  
Nadzoru Wodnego  
Józef Szadowski

1. Adresat,
2. PGW WP RZGW w Rzeszowie, ul. Hanasiewicza 17B, 35-103 Rzeszów,
3. PGW WP Zarząd Zlewni w Przemyślu, ul. Wyb. Ojca Św. Jana Pawła II 6, 37-700 Przemyśl,
4. Nadzór Wodny w Przemyślu - a/a.





Państwowe  
Gospodarstwo Wodne  
Wody Polskie

**Nadzór Wodny w Przemyślu**  
ul. Wyb. Ojca Św. Jana Pawła II 24  
37-700 Przemyśl

**SPRAWOZDANIE Z DZIAŁAŃ PODEJMOWANYCH NA TERENIE  
NADZORU WODNEGO W PRZEMYŚLU  
NA OBSZARZE POWIATU JAROSŁAWSKIEGO  
ZA ROK 2021**

28 czerwca 2022 rok



## **Spis treści:**

- 1. Podstawa prawna sprawozdania.**
- 2. Obszar działania Nadzoru Wodnego wraz z mapą i krótką charakterystyką.**
- 3. Zestawienie gmin znajdujących się na terenie działania Nadzoru Wodnego.**
- 4. Zakres prac wykonanych na terenie działania Nadzoru Wodnego.**
- 5. Ilość i rodzaj spraw prowadzonych przez Nadzór Wodny.**
- 6. Pozostałe informacje.**



## 2. Podstawa prawna sprawozdania.

W związku z obowiązkiem wynikającym z zapisów art. 250 ust. 10 ustawy z 20 lipca 2017 r. Prawo wodne (Dz. U. z 2021 r. poz. 2233 z późn. zm.) przedstawiam Radzie Powiatu Jarosławskiego roczne sprawozdanie z działań podejmowanych w roku 2021, na terenie powiatu jarosławskiego, przez Państwowe Gospodarstwo Wodne Wody Polskie, Regionalny Zarząd Gospodarki Wodnej w Rzeszowie, Zarząd Zlewni w Przemyślu, Nadzór Wodny w Przemyślu.

Do podstawowych zadań Nadzoru Wodnego należy w szczególności:

- a) prowadzenie Biura Obsługi Klienta (BOK) oraz biura podawczego w zakresie właściwości nadzoru wodnego,
- b) prowadzenie postępowań administracyjnych w zakresie zgłoszeń wodnoprawnych,
- c) prowadzenie postępowań administracyjnych w sprawach dotyczących zwolnienia od zakazu grodzenia nieruchomości przyległych do publicznych śródlądowych wód powierzchniowych,
- d) załatwianie skarg i wniosków, oraz prowadzenie ich rejestru,
- e) monitorowanie sytuacji na rzekach i ciekach naturalnych oraz informowanie Zarządu Zlewni o zagrożeniach w sytuacji wystąpienia ekstremalnych zjawisk hydrologicznych, prowadzenie współpracy z Centrum Operacyjnym Ochrony Przeciwpowodziowej RZGW,
- f) opiniowanie przekroczenia cieków, przepustów, lokalizacji budynków, wylotów z kanalizacji, stawów, ujęć wody, zbiorników wodnych i innych obiektów,
- g) dokonywanie okresowych przeglądów wód i urządzeń wodnych,
- h) współudział w przygotowywaniu planu w zakresie utrzymania wód, urządzeń wodnych, usuwania szkód oraz uzyskiwania wymaganych prawem decyzji pozwalających na prowadzenie prac utrzymaniowych,
- i) dokonywanie odczytów wskazań urządzeń pomiarowych,
- j) utrzymywanie i eksploatacja urządzeń wodnych oraz cieków naturalnych będących własnością Skarbu Państwa - PGW Wody Polskie oraz ich nadzór nad realizacją prac wykonywanych przez firmy zewnętrzne,
- k) współpraca z jednostkami samorządowymi oraz organami odpowiedzialnymi za ochronę środowiska i gospodarkę wodną w zakresie właściwości nadzoru wodnego,
- l) współudział w zakresie nadzoru nad wykonywaniem obowiązków użytkowników obwodów rybackich,
- m) współpraca w akcji powodziowej i szacowaniu szkód powodziowych,
- n) administrowanie obiektami nadzoru wodnego.



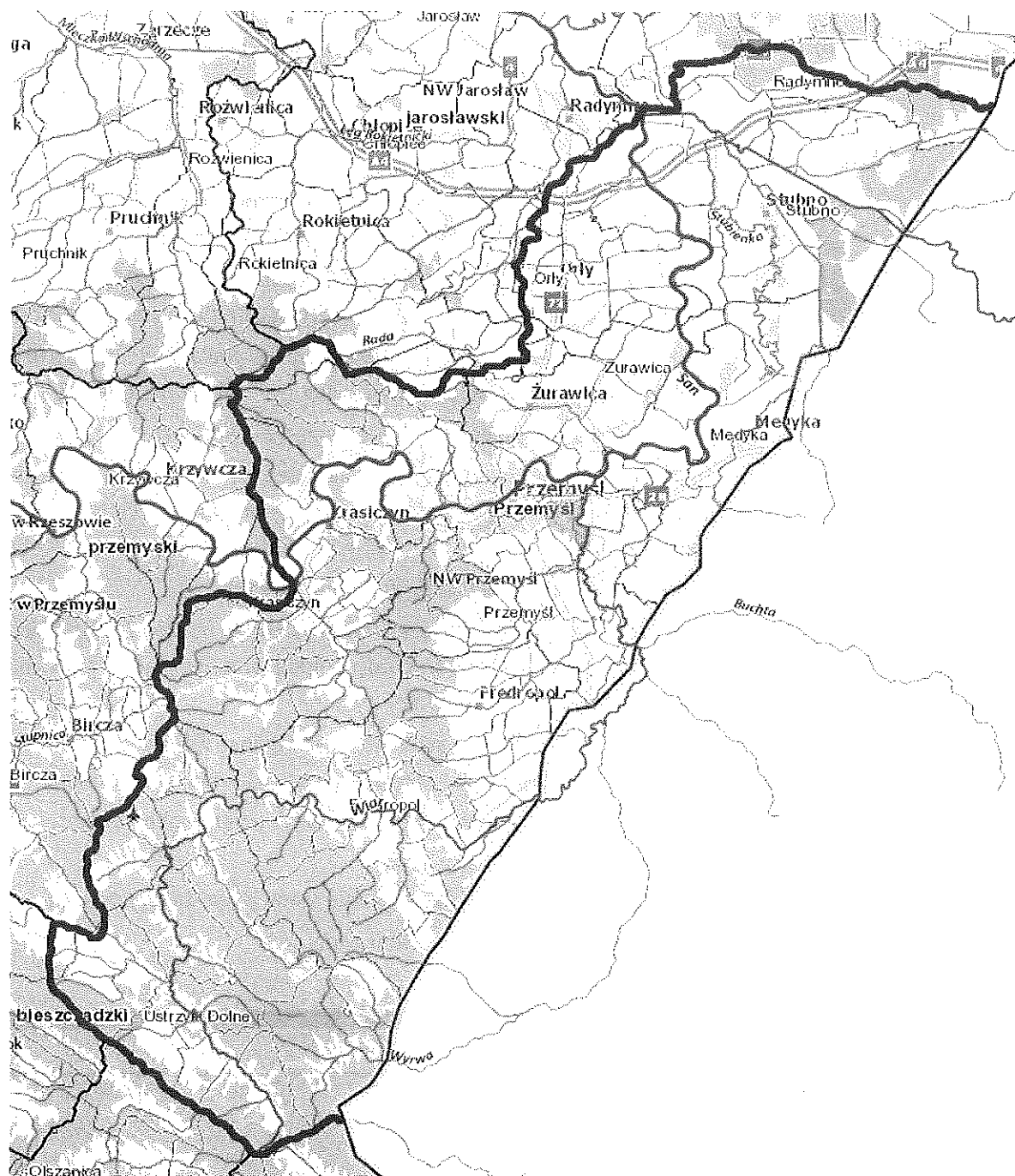
### 3. Obszar działania Nadzoru Wodnego wraz z mapą i krótką charakterystyką.

Nadzór Wodny w Przemyślu obejmuje swoim zasięgiem głównie powiat przemyski, a także część powiatu: jarosławskiego i bieszczadzkiego. Całkowita powierzchnia obszaru objęta zasięgiem NW w Przemyślu wynosi 81 312, 85 ha.

Długość cieków ogółem 585 118 km, długość wałów przeciwpowodziowych 8,9 km. Na terenie Nadzoru Wodnego w Przemyślu znajduje się jaz piętrzący na rzece Wiszni.

## RZGW w Rzeszowie - Zarząd Zlewni w Przemyślu

### Nadzór Wodny w Przemyślu



**4. Zestawienie gmin znajdujących się na terenie działania Nadzoru Wodnego.**

Zarząd Zlewni	Nadzór Wodny	Powiat	Gmina
Zarząd Zlewni w Przemyślu	Przemyśl	Przemyski	Bircza
			Fredropol
			Przemyśl
			M. Przemyśl
			Krasiczyn
			Medyka
			Żurawica
			Orły
			Stubno
		Jarosławski	Radymno
		Bieszczadzki	Ustrzyki Dolne

**5. Zakres prac wykonanych na terenie działania NW w Przemyślu na obszarze powiatu jarosławskiego.**

L.p.	Gmina	Nazwa zrealizowanego zadania	Opis zadania	Wartość wykonanych prac
1	Radymno	Rozbiórka tam bobrowych na terenie Nadzoru Wodnego w Przemyślu	Prace polegające na rozbiórce 1 szt. tamy bobrowej na potoku Młynówka w miejscowości Korczowa	Prace wykonane siłami własnymi brygady konserwatorów urządzeń wodnych
2	Radymno	Koszenie porostu traw na jazie na rzece Wisznia w km 4+330 na brzegu prawym i lewym w miejscowości Nienowice	Prace polegające na koszeniu porostu traw na jazie na rzece Wisznia w km 4+330 na brzegu prawym i lewym w miejscowości Nienowice	Prace wykonane siłami własnymi brygady konserwatorów urządzeń wodnych
3	Radymno	Wycinka krzewów na brzegu prawym i lewym w km 4+330 w dół rzeki Wisznia w miejscowości Nienowice	Prace polegające na wycince krzewów na brzegu prawym i lewym w km 4+330 w dół rzeki Wisznia w miejscowości Nienowice	Prace wykonane siłami własnymi brygady konserwatorów urządzeń wodnych

#### 6. Liczba spraw wpływających i prowadzonych przez Nadzór Wodny.

Podstawa prawna: Prawo wodne z 20 lipca 2017 r. Dz. U. z 2021 r. poz. 2233

Kwartał	Zgłoszenia wodnoprawne na podstawie art. 423 ust. 8 pkt 1 Ustawy z dn. 17 lipca 2017r. Prawo Wodne (Dz. U. z 2021 r. poz. 2233)	Ilość spraw wpływających do NW (wnioski, skargi, inne)
I	0	3
II	0	7
III	0	9
IV	1	11
ROCZNIE	1	30

#### 7. Pozostałe informacje.


- Wykonano przegląd roczny jazu piętrzącego na rzece Wisznia w miejscowości Nienowice.
- Nadzór Wodny w Przemyśle monitoruje sytuacje na rzekach i ciekach naturalnych na części terenu powiatu jarosławskiego znajdującego się na obszarze działań tutejszego Nadzoru.
- Dokonywano opiniowania przekroczenia cieków, przepustów, lokalizacji budynków, wylotów kanalizacji, stawów, ujęć wody, zbiorników wodnych i innych obiektów



Państwowe  
Gospodarstwo Wodne  
Wody Polskie

Lubaczów, 27.06.2022r.

RZ.3.4.530.2.2022.JB



**Starostwo Powiatowe w Jarosławiu**  
**ul. Jana Pawła II 17**  
**37-500 Jarosław**

W związku z obowiązkiem wynikającym z przepisów art.250 ust. 10 ustawy z dn.20 lipca 2017r. Prawo Wodne(Tekst jednolity Dz. U. z 2021r. poz.2233) Państwowe Gospodarstwo Wodne Wody Polskie, Nadzór Wodny w Lubaczowie przedstawia Radzie Powiatu Jarosławskiego roczne sprawozdanie z działań podejmowanych w 2021r. na terenie powiatu jarosławskiego.

Kierownik  
Nadzoru Wodnego

*Jan Burda*



Państwowe  
Gospodarstwo Wodne  
Wody Polskie

**Państwowe Gospodarstwo Wodne  
Wody Polskie**  
Nadzór Wodny w Lubaczowie  
ul. Słowackiego 13/2  
37-600 Lubaczów

**SPRAWOZDANIE Z DZIAŁAŃ PODEJMOWANYCH NA TERENIE  
NADZORU WODNEGO W LUBACZOWIE  
NA OBSZARZE POWIATU JAROSŁAWSKIEGO  
ZA ROK 2021**

czerwiec 2022 rok

## 1. Podstawa prawna sprawozdania.

W związku z obowiązkiem wynikającym z zapisów art. 250 ust. 10 ustawy z 20 lipca 2017 r. Prawo wodne (t.j. Dz. U. z 2021r. poz. 2233) przedstawiam Radzie Powiatu Jarosławskiego, roczne sprawozdanie z działań podejmowanych w roku 2020, na terenie powiatu jarosławskiego, przez Państwowe Gospodarstwo Wodne Wody Polskie, Regionalny Zarząd Gospodarki Wodnej w Rzeszowie, Zarząd Zlewni w Przemyślu, Nadzór Wodny w Lubaczowie.

Do podstawowych zadań Nadzoru Wodnego należy w szczególności:

- a) prowadzenie Biura Obsługi Klienta (BOK) oraz biura podawczego w zakresie właściwości nadzoru wodnego,
- b) prowadzenie postępowań administracyjnych w zakresie zgłoszeń wodnoprawnych,
- c) prowadzenie postępowań administracyjnych w sprawach dotyczących zwolnienia od zakazu grodzenia nieruchomości przyległych do publicznych śródlądowych wód powierzchniowych,
- d) załatwianie skarg i wniosków, oraz prowadzenie ich rejestru,
- e) monitorowanie sytuacji na rzekach i ciekach naturalnych oraz informowanie Zarządu Zlewni o zagrożeniach w sytuacji wystąpienia ekstremalnych zjawisk hydrologicznych, prowadzenie współpracy z Centrum Operacyjnym Ochrony Przeciwpowodziowej RZGW,
- f) opiniowanie przekroczenia cieków, przepustów, lokalizacji budynków, wylotów z kanalizacji, stawów, ujęć wody, zbiorników wodnych i innych obiektów,
- g) dokonywanie okresowych przeglądów wód i urządzeń wodnych,
- h) współudział w przygotowywaniu planu w zakresie utrzymania wód, urządzeń wodnych, usuwania szkód oraz uzyskiwania wymaganych prawem decyzji pozwalających na prowadzenie prac utrzymaniowych,
- i) dokonywanie odczytów wskazań urządzeń pomiarowych,
- j) utrzymywanie i eksploatacja urządzeń wodnych oraz cieków naturalnych będących własnością Skarbu Państwa - PGW Wody Polskie oraz ich nadzór nad realizacją prac wykonywanych przez firmy zewnętrzne,
- k) współpraca z jednostkami samorządowymi oraz organami odpowiedzialnymi za ochronę środowiska i gospodarkę wodną w zakresie właściwości nadzoru wodnego,
- l) współudział w zakresie nadzoru nad wykonywaniem obowiązków użytkowników obwodów rybackich,
- m) współpraca w akcji powodziowej i szacowaniu szkód powodziowych,
- n) administrowanie obiektami nadzoru wodnego.

**4. Zakres prac wykonanych na terenie działania NW w Lubaczowie - pow. jarosławski.**

L.p.	Gmina	Nazwa zrealizowanego zadania	Opis zadania	Wartość wykonanych prac
1	Wiązownica	Udrożnienie pot. Bachorka	Prace utrzymaniowe w km 0+000-2+668 tj. wykoszenie porostów z dna i skarp z wygrabieniem, usunięcie roślin korzeniących się w dnie, usunięcie zatorów i tam bobrowych	21 747,78
2	Wiązownica	Wielokrotna rozbiórka tam bobrowych, usuwanie zatorów na ciekach na terenie działania Nadzoru Wodnego w Lubaczowie	Zapewnienie bezpiecznego spływu wód, usuwanie tam i zatorów z koryt potoków	6 291,70

Łącznie na powyższe prace na terenie działalności Nadzoru Wodnego w Lubaczowie (powiat jarosławski) wydatkowano w 2021 roku kwotę 28 039,48 zł.

**5. Liczba spraw wpływających i prowadzonych przez Nadzór Wodny ( na terenie pow. jarosławskiego).**

Podstawa prawna: Prawo wodne z 20 lipca 2017 r. Dz.U. 2021 poz. 2233 ze zm.

Kwartał	Zgody wodnoprawne na podstawie art. 397 ust. 3 pkt 3 (w związku z art. 240 ust. 5 pkt 1)	Ilość spraw wpływających do NW (wnioski, skargi, inne)
I	1	7
II	1	10
III	0	12
IV	1	13
<b>ROCZNIE</b>	3	42

## 6. Pozostałe informacje.

Pracownicy Nadzoru Wodnego w Lubaczowie w roku 2021 wykonali 2 szt. dokumentacji technicznej na roboty utrzymaniowe.

Wykonano przeglądy rzek i potoków na łącznej długości 15 km i spisano odpowiednie protokoły 4 szt.

Rozpatrzone i udzielono odpowiedzi na 4 wnioski związane z utrzymaniem urządzeń wodnych oraz udzielono 4 informacji dotyczących utrzymania wód.

Rozpatrzone i wydano 3 szt. uzgodnień technicznych i opinii.

Udzielono odpowiedzi na 2 wnioski dotyczące wycinki drzew i krzewów.

Wykonano przeglądy obiektów hydrotechnicznych – 1 szt.

W 2 przypadkach rozpatrzone i udzielono informacji na temat ewidencji wód i urządzeń wodnych.

W 8 przypadkach zapoznano się ze sprawami i brano udział w postępowaniach o wydanie decyzji środowiskowych uwarunkowaniach pozwoleń na realizację inwestycji, pozwoleń na budowę, w tym decyzji innych organów.

Przekazano do odpowiednich placówek Państwowego Gospodarstwa Wodnego Wody Polskie dokumentacje według kompetencji - 3 szt.

Udzielano odpowiedzi dotyczących m.in. gospodarowania wodami i kompetencji poszczególnych jednostek PGW WP osobom zainteresowanym działaniami Państwowego Gospodarstwa Wodnego.

Pracownicy Nadzoru Wodnego w Lubaczowie dokonali 10 wyjazdów w teren, załatwiając sprawy takie jak: przeglądy, kontrole, nadzory, interwencje.

Na terenie powiatu jarosławskiego w 2021r. nie było wysokich stanów wód i zjawisk lodowych.

Kierownik  
Nadzoru Wodnego  
*Jan Burda*